

Ziel- und Maßnahmenräume

	Typ 1	Betrachtungsebene: großräumig Sicherungsbedarf: hoch Bedeutung: hoch Maßnahmenkategorie: Erhaltung
	Typ 2*	Betrachtungsebene: kleinräumig Sicherungsbedarf: hoch Bedeutung: herausragend Maßnahmenkategorie: Erhaltung
	Typ 3	Betrachtungsebene: großräumig Sicherungsbedarf: optional Bedeutung: mittel Maßnahmenkategorie: Verbesserung

*1 bei besonders dringlichem Handlungsbedarf
Die Zielräume 2001 bis 2002 umfassen das Gesamtgebiet und wurden in der Karte nicht flächig abgegrenzt.

Ziel-Lebensraumtypen (FFH)

3260 Fließgewässer mit flutender Wasservegetation	8230 Silikatfelskuppen mit Pioniervegetation
5130 Wacholderheiden	9110 Hainsimsen-Buchenhäuser
6210 Trockenrasen (* mit Orchideenreichtum)	9130 Waldmeister-Buchenhäuser
6230 Borstgrasrasen*	9170 Labkraut-Eichen-Hainbuchenwälder
6430 Feuchte Hochstaudenfluren	9180 Schlucht- und Hangmischwälder*
6510 Flachland-Mähwiesen	91E0 Erlen- und Eschenauenwälder (Weichholzaunenwälder)*
8220 Silikatfelsen mit Felsspaltvegetation	

Ziel-Arten (FFH)

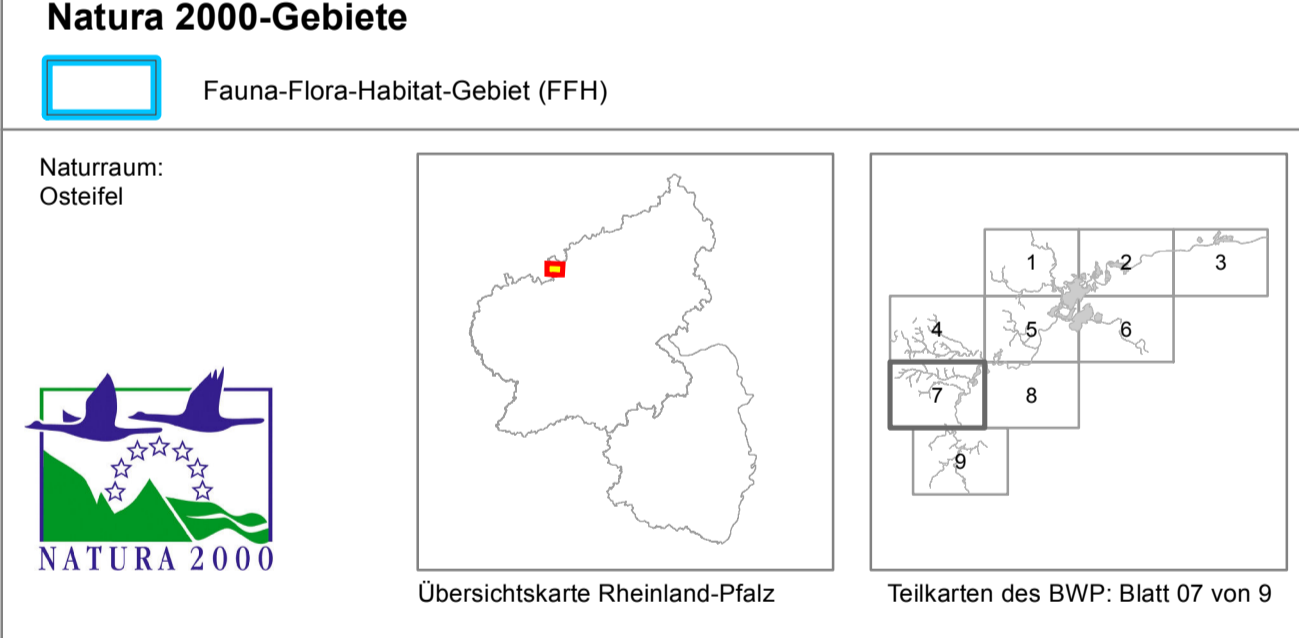
	Bachneunauge		Steinkauz
	Bechsteinfledermaus		
	Dunkler Wiesenknopf-Ameisenbläuling		
	Groppe		
	Großes Mausohr		
	Hirschkäfer		
	Lachs		
	Mauereidechse		
	Schlingnatter		
	Spanische Fliege*		

Zielrichtung der Maßnahmen

F = Wald (Forst)	O = landwirtschaftlich genutztes Offenland	W = Gewässer
------------------	--	--------------

Maßnahmen

Keine Maßnahmen / Beibehaltung der Nutzung	0.0
Grundlegende Nutzungsänderung	2.1 Neuentwicklung / Neuanlage bestimmter Lebensraumtyp nach grundlegender Flächenänderung (Neu)Aufnahme aller oder neuer besonderer Landnutzungsformen
Im Grünland	2.6 Individuelles - Besonderheiten - Sonstiges
	3.0 Mahd
	3.1 Mahd
	3.2 Gestaltung Mahdregime
	3.3 Beweidung
	3.5 Mähweide (Mäh-Weide-Mischsysteme)
	3.7 Extensivierung (auf Teilflächen)
	3.8 Zurückdrängen von Sukzession
Im Obstbau und Streuobst	5.2 Extensivierung Unterbau (z.B. Grünland)
	5.3 Obstbaumpflege
Landschaftsstrukturen+Planung Kulturlandschaft allgemein	8.2 Erhalt/Anlage/Pflege von Struktur(elementen)
ggf. in Abstimmung mit der Wasserwirtschaft	9.4 Ufergestaltung
	9.6 Anbindung der Auen
	9.9 Gewässer (und/oder Uferbereich) sich selbst überlassen / Prozessschutz
Im Wald als Lebensraum	13.1 Naturnahe Waldwirtschaft
	13.2 Lichte Wälder
	13.6 Altholzanteile belassen
	13.7 Altholzanteile erhöhen
	13.8 Totholzanteile belassen
	13.9 Totholzanteile erhöhen
	13.10 Schutz ausgewählter Habitatbäume
	13.11 Habitatstruktur
	13.12 schonende Waldbewirtschaftung
	13.15 Zulassen natürlicher Entwicklung



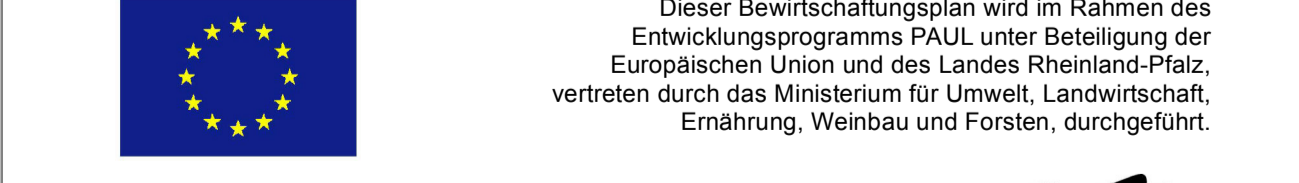
Maßnahmenkarte zum Bewirtschaftungsplan FFH 5408-302 - Ahrtal

Rheinland-Pfalz
STRUKTUR- UND GENEHMIGUNGSDIREKTION NORD

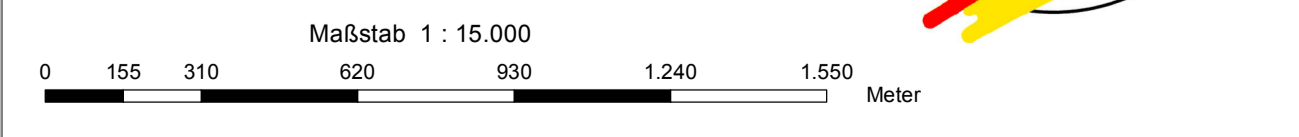
Auftraggeber:
Struktur- und Genehmigungsdirektion (SGD Nord)

Projektbüro:
Bietergemeinschaft Ostefiel
Brunnenstraße 13
56761 Hambuch

Datum der letzten Bearbeitung: 14.06.2016



EUROPÄISCHE UNION
Europäischer Landwirtschaftsfond für die Entwicklung des ländlichen Raums: Hier investiert Europa in die ländlichen Gebiete



Quelle der Geobasisdaten:
Vermessungs- und Katasterverwaltung Rheinland-Pfalz (c) - 01/2009

Koordinatensystem: ETRS 1989 UTM Zone 32N
Projektion: Transversale Mercator
Datum: ETRS 1989