




**Maßnahmen-Zielräume**



-  Typ 1  
 Betrachtungsebene: großräumig  
 Sicherungsbedarf: hoch  
 Bedeutung: hoch  
 Maßnahmenkategorie: Erhaltung
-  Typ 2\*  
 Betrachtungsebene: kleinräumig  
 Sicherungsbedarf: hoch  
 Bedeutung: herausragend  
 Maßnahmenkategorie: Erhaltung
-  Typ 3  
 Betrachtungsebene: großräumig  
 Sicherungsbedarf: optional  
 Bedeutung: mittel  
 Maßnahmenkategorie: Verbesserung

\*! bei besonders dringlichem Handlungsbedarf

**Ziel-Lebensraumtypen (FFH)**

- 6430 Feuchte Hochstaudenfluren
- 6510 Flachland-Mähwiesen
- 9110 Hainsimsen-Buchwälder
- 9130 Waldmeister-Buchwälder
- 91E0 Erlen- und Eschenauwälder (Weichholzaunwälder)

**Ziel-Arten (FFH)**

-  Dunkler Wiesenknopf-Ameisenbläuling
-  Großes Mausohr

**Zielrichtung der Maßnahmen**



- F = Wald (Forst)
- O = landwirtschaftlich genutztes Offenland
- W = Gewässer

\* prioritäre Lebensraumtypen bzw. Arten

**Maßnahmen**

Keine Maßnahmen / Beibehaltung der Nutzung	0.0
Grundlegende Nutzungsänderung	2.1 Neuentwicklung / Neuanlage bestimmter Lebensraumtyp nach grundlegender Flächenänderung
	2.3 Acker in Grünland
Im Grünland	3.1 Mahd
	3.3 Beweidung
	3.5 Mähweide (Mäh-Weide-Mischsysteme)
	3.7 Extensivierung (auf Teilflächen)
ggf. in Abstimmung mit der Wasserwirtschaft	9.4 Ufergestaltung
	9.9 Gewässer (und/oder Uferbereich) sich selbst überlassen / Prozessschutz
Jagd	12.1 Regelung Jagdausübung
Im Wald als Lebensraum (mit EU-LRT-Code)	13.1 Naturnaher Waldwirtschaft
	13.3 Erhöhung der Produktionszeiten
	13.5 lebensraumtypische Waldgesellschaft
	13.7 Altholzanteile erhöhen
	13.9 Totholzanteile erhöhen
	13.11 Habitatstruktur
	13.15 Zulassen natürlicher Entwicklung
Spezieller Artenschutz	17.1 Säugtiere

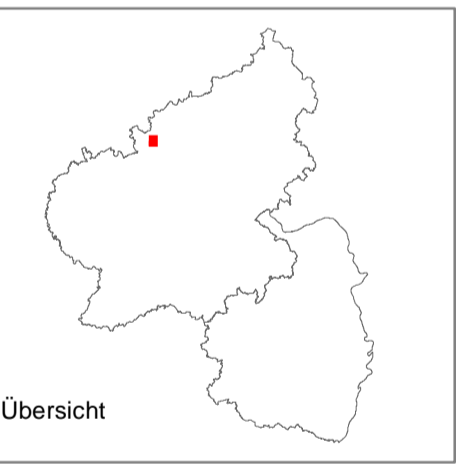
**Natura 2000-Gebiete**

-  Vogelschutzgebiete (VSG)
-  Fauna-Flora-Habitat-Gebiete (FFH)

**Naturraum: Osteifel**



SGD Nord 2011  
BWP 03 - (Blatt 01 von 1)



**Maßnahmenkarte zum Bewirtschaftungsplan**

FFH 5507-301 - Wälder am Hohn



**Auftraggeber:**  
Struktur- und Genehmigungsdirektion (SGD) Nord

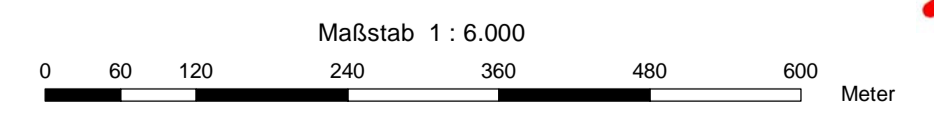
**Projektbüro:**  
Bietergemeinschaft Osteifel  
Brunnenstraße 13  
56761 Hambuch

Datum der letzten Bearbeitung: 04.10.2012



Dieser Bewirtschaftungsplan wird im Rahmen des Entwicklungsprogramms PAUL unter Beteiligung der Europäischen Union und dem Land Rheinland-Pfalz, vertreten durch das Ministerium für Umwelt, Landwirtschaft, Ernährung, Weinbau und Forsten, durchgeführt.

EUROPÄISCHE UNION  
Europäischer Landwirtschaftsfond für die Entwicklung des ländlichen Raums: Hier investiert Europa in die ländlichen Gebiete



Quelle der Geobasisdaten:  
Vermessungs- und Katasterverwaltung Rheinland-Pfalz (c) - 01/2009