



### FFH-Lebensraumtypen (LRT)

- 3130 Mesotrophe Stillgewässer
- 3260 Fließgewässer mit flutender Wasservegetation
- 5130 Wachholderheiden
- 6110 Lückige basophile Pionierrasen\*
- 6210 Trockenrasen (\*mit Orchideenreichtum)
- 6230 Borstgrasrasen\*
- 6430 Feuchte Hochstaudenfluren
- 6510 Flachland-Mähwiesen
- 6520 Berg-Mähwiesen
- 7140 Übergangs- und Schwingrasenmoore
- 7220 Kalktuffquellen\*
- 7230 Kalkreiche Niedermoore
- 8210 Kalkfelsen mit Felspaltvegetation
- 9110 Hainsimsen-Buchenwälder
- 9130 Waldmeister-Buchenwälder
- 9150 Orchideen-Buchenwälder
- 9170 Labkraut-Eichen-Hainbuchenwälder
- 9180 Schlucht- und Hangmischwälder\*
- 91E0 Erlen- und Eschenauenwälder (Weichholzaunenwälder)\*
- 6110 Lückige basophile Pionierrasen

\* prioritäre Lebensraumtypen

### Erhaltungszustand:

- A = hervorragend
- B = gut
- C = mittel bis schlecht


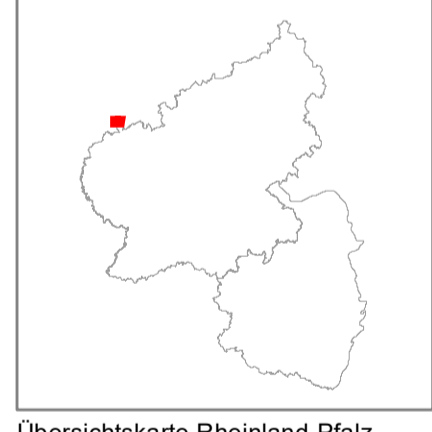
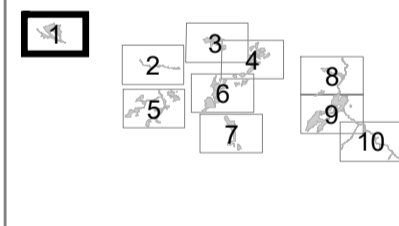
### FFH-Arten

- Blauschillernder Feuerfalter

### Natura 2000-Gebiete

- Fauna-Flora-Habitat-Gebiet (FFH)

Naturraum: Vulkaneifel

Übersichtskarte Rheinland-Pfalz

Teilkarten des BWP: Blatt 01 von 10

### Grundlagenkarte zum Bewirtschaftungsplan

FFH 5605-306 - Obere Kyll und Kalkmulden der Nordeifel

**Rheinland-Pfalz**  
STRUKTUR- UND GENEHMIGUNGSDIREKTION NORD


Auftraggeber:  
Struktur- und Genehmigungsdirektion (SGD) Nord

AG Vulkaneifel  
bni  
Gerd Ostermann  
Susanne Venz  
Torsten Weber  
Bahnhofstr. 20  
54487 Birgel

Visenda GmbH  
Birger Führ  
Dr. Harald Fuchs  
Am Bendersbach 19  
54518 Heckenmünster

Plan erstellt von Birger Führ, 30.10.2011  
Datum der letzten Bearbeitung: 20.07.2017

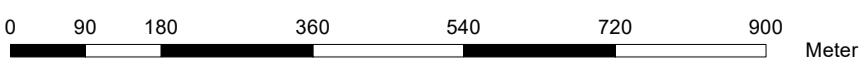



 Dieser Bewirtschaftungsplan wird im Rahmen des Entwicklungsprogramms PAUL unter Beteiligung der Europäischen Union und des Landes Rheinland-Pfalz, vertreten durch das Ministerium für Umwelt, Landwirtschaft, Ernährung, Weinbau und Forsten, durchgeführt.

EUROPÄISCHE UNION  
Europäischer Landwirtschaftsfonds für die Entwicklung des ländlichen Raums: Hier investiert Europa in die ländlichen Gebiete

Quelle der Geobasisdaten:  
Vermessungs- und Katasterverwaltung Rheinland-Pfalz (c) - 01/2009

Maßstab 1 : 9.000

Koordinatensystem: ETRS 1989 UTM Zone 32N  
 Projektion: Transverse Mercator  
 Datum: ETRS 1989