







FFH-Lebensraumtypen (LRT)

-  8220 Silikatfelsen mit Felsspaltvegetation
-  8230 Silikatfelskuppen mit Pioniervegetation
-  8310 Höhlen
-  6430 Feuchte Hochstaudenfluren
-  6510 Flachland-Mähwiesen
-  8150 Silikatschutthalden
-  8160 Kalkhaltige Schutthalden*
-  8210 Kalkfelsen mit Felsspaltvegetation
-  8220 Silikatfelsen mit Felsspaltvegetation
-  8230 Silikatfelskuppen mit Pioniervegetation
-  9130 Waldmeister-Buchenwälder
-  9180 Schlucht- und Hangmischwälder*

* prioritäre Lebensraumtypen
 Erhaltungszustand:
 A = hervorragend, B = gut, C = mittel bis schlecht

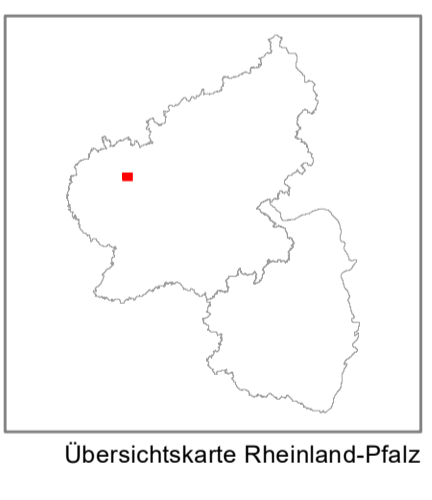
FFH-Arten

-  Bachneunauge
-  Bechsteinfledermaus
-  Großes Mausohr
-  Teichfledermaus
-  Wimperfledermaus

Natura 2000-Gebiete

-  Fauna-Flora-Habitatgebiet (FFH)

Naturraum:
 Vulkaneifel



Grundlagenkarte zum Bewirtschaftungsplan FFH 5805-302 - Birresborner Eishöhlen und Vulkan Kalem



Auftraggeber:
 Struktur- und Genehmigungsdirektion
 (SGD) Nord

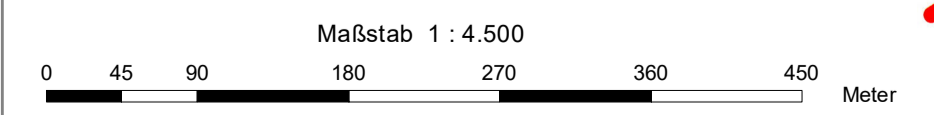
bnl
 Gerd Ostermann
 Susanne Venz
 Torsten Weber
 Bahnhofstr. 20
 54487 Birgel

Plan erstellt von Gerd Ostermann, 29.11.2012
 Datum der letzten Bearbeitung: 07.11.2016



EUROPÄISCHE UNION
 Europäischer Landwirtschaftsfonds für die
 Entwicklung des ländlichen Raums: Hier investiert
 Europa in die ländlichen Gebiete

Dieser Bewirtschaftungsplan wird im Rahmen des
 Entwicklungsprogramms PAUL unter Beteiligung der
 Europäischen Union und des Landes Rheinland-Pfalz,
 vertreten durch das Ministerium für Umwelt, Landwirtschaft,
 Ernährung, Weinbau und Forsten, durchgeführt.



Quelle der Geobasisdaten:
 Vermessungs- und Katasterverwaltung Rheinland-Pfalz (c) - 01/2009

Koordinatensystem: ETRS 1989 UTM, Zone 32N
 Projektion: Transversales Mercator
 Datum: ETRS 1989