

Anlage 6: Gebietsimpressionen



Abb. 01:
Übersicht Ost Liesertal
bei Kar, devonisches
Kerbtall
(Bildautor: H. Fuchs).



Abb. 02:
Übersicht West
Liesertal bei Kar,
devonisches Kerbtall
(Bildautor: H. Fuchs).



Abb. 03:
Felsbänder im Liesertal
(Bildautor: H. Fuchs).



Abb. 04:
Temporärer Quellbach
im Liesertal bei Schladt
(Bildautor: H. Fuchs).



Abb. 05:
Schluchtwald im
Liesertal
(Bildautor: H. Fuchs).



Abb. 06:
Schluchtwald mit
Hirschzunge und
Dornigem Schildfarn,
Liesertal bei Schladt
(Bildautor: H. Fuchs).



Abb. 07:
Lieser mit turbulentem
Flachwasser und
Hochstaudensaum
(Bildautor: H. Fuchs).



Abb. 08:
Auwiese im Liesertal
(Bildautor: H. Fuchs).



Abb. 09:
Lieserabschnitt mit
schmalen, inzwischen
brachen Auwiesen
(Bildautor: H. Fuchs).



Abb. 10:
Lieser im mittleren
Abschnitt des Gebietes
mit großflächigen
Auwiesen und lückigem
Ufergehölz
(Bildautor: H. Fuchs).



Abb. 11:
Lieser im engen
devonischen Kerbtal
mit steilen Flanken.
(Bildautor: H. Fuchs).




Abb. 12:
Schmale Wanderwege
durch den Schluchtwald
bei Schladt.
(Bildautor: H. Fuchs).



Abb. 13:
Eichen-Trockenwald auf
den südexponierten
Felskuppen und –
Rippen.
(Bildautor: H. Fuchs).



Abb. 14:
Felsen mit der fürs
Liesertal typischen
Felsvegetation
(Bildautor: H. Fuchs).



Abb. 15:
Ehemaliger Niederwald
im Liesertal
(Bildautor: H. Fuchs).



Abb. 16:
Manderscheider Burgen
im Liesertal
(Bildautor: H. Fuchs).




Abb. 17:
Blick in den
überwiegend
bewaldeten
Liesertalabschnitt
nördlich der Burgen
(Bildautor: H. Fuchs).



Abb. 18:
Eifelsteig / Lieserpfad
Bei Manderscheid
(Bildautor: H. Fuchs).



Abb. 19:
Lieser mit
Neophytensaum
(Bildautor: H. Fuchs).



Abb. 20:
Lieser mit Schluchtwald
im Prallhangbereich
(Bildautor: H. Fuchs).



Abb. 21:
Lieser mit Auwiese und
von Fichten
freigestellter Hangfläche
(Bildautor: H. Fuchs).




Abb. 22:
Prallhang mit
Schluchtwaldvegetation
(Bildautor: H. Fuchs).