




Ziel- und Maßnahmenräume

-  Typ 1
 Betrachtungsebene: großräumig
 Sicherungsbedarf: hoch
 Bedeutung: hoch
 Maßnahmenkategorie: Erhaltung
-  Typ 2*
 Betrachtungsebene: kleinräumig
 Sicherungsbedarf: hoch
 Bedeutung: herausragend
 Maßnahmenkategorie: Erhaltung
-  Typ 3
 Betrachtungsebene: großräumig
 Sicherungsbedarf: optional
 Bedeutung: mittel
 Maßnahmenkategorie: Verbesserung







*1 bei besonders dringlichem Handlungsbedarf

Ziel-Lebensraumtypen (FFH)

- 3130 Mesotrophe Stillgewässer
- 3150 Eutrophe Stillgewässer
- 3160 Dystrophe Stillgewässer
- 3260 Fließgewässer mit flutender Wasservegetation
- 4030 Trockene Heiden
- 6230 Borstgrasrasen*
- 6410 Pfeifengraswiesen
- 6430 Feuchte Hochstaudenfluren
- 6510 Flachland-Mähwiesen
- 7140 Übergangs- und Schwingrasenmoore
- 7150 Torfmoor-Schlenken
- 9110 Hainbuchen-Buchenhäuser
- 9160 Stenmieren-Eichen-Hainbuchenwälder
- 91D0 Moorwälder*
- 91E0 Erlen- und Eschenauenwälder (Weichholzaunenwälder)*

* prioritäre Lebensraumtypen

Ziel-Arten (FFH)

-  Dunkler Wiesenknopf-Ameisenbläuling
-  Grüne Keiljungfer
-  Heller Wiesenknopf-Ameisenbläuling
-  Bachneunauge
-  Kamm-Molch
-  Bitterling

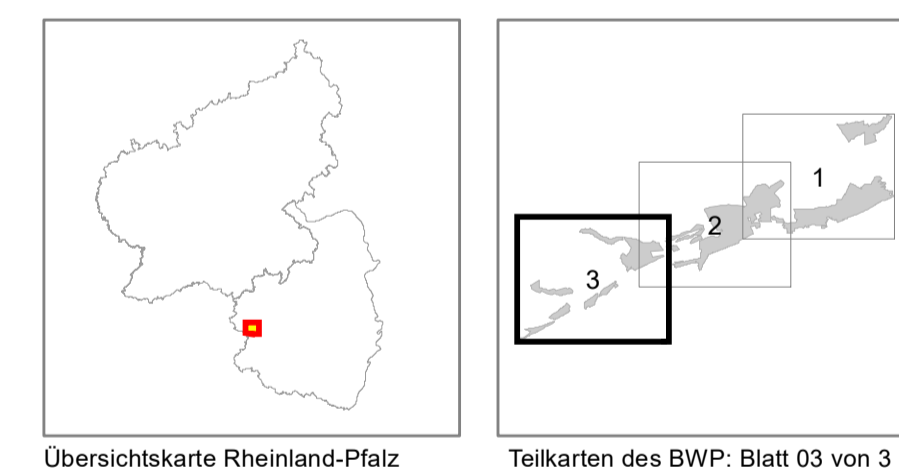
Zielrichtung der Maßnahmen

F = Wald (Forst)
 O = landwirtschaftlich genutztes Offenland
 W = Gewässer

Maßnahmen

Keine Maßnahmen / Beibehaltung der Nutzung	0.0	
Grünland	3.0	Individuelles - Besonderheiten - Sonstiges
	3.1	Mahd
	3.2	Gestaltung Mahdregime
	3.5	Mähweide (Mahd-Weide-Mischsysteme)
	3.7	Extensivierung (auf Teilflächen)
	3.8	Zurückdrängen von Sukzession
	8.1	Biotopeverbund
Landschaftsstrukturen + Planung		
Kulturlandschaft allgemein	9.0	Individuelles - Besonderheiten - Sonstiges
Gewässerranaturierung ggf. in Abstimmung mit der Wasserwirtschaft	9.3	Laufentwicklung
	9.4	Ufergestaltung
	9.5	Durchgängigkeit
	9.8	Anlage von Gewässern
Wasserhaushalt (über Einzelgewässer hinaus)	9.9	Gewässern/Ufer sich selbst überlassen (Prozessschutz)
Fischerei	10.1	Aufstauen / Vernässen
Im Wald als Lebensraum	10.4	Herstellung naturnaher Flutungsprozesse
	11.1	Regelung Fischbesatz
	13.1	Naturnahe Waldwirtschaft
	13.5	lebensraumtypische Waldgesellschaft
	13.6	Altholzanteile belassen
	13.7	Altholzanteile erhöhen
	13.8	Totholzanteile belassen
	13.12	schonende Waldbewirtschaftung
Spezieller Artenschutz	13.15	Zulassen natürlicher Entwicklung
	17.4	Amphibien
	17.5	Fische / Rundmäuler
	17.6	Insekten

Naturraum: Westlicher Moorniederung



Maßnahmenkarte zum Bewirtschaftungsplan

FFH 6511-301 - Westlicher Moorniederung



Struktur- und Genehmigungsdirektion (SGD) Süd
 Auftraggeber:

Projektbüro:
 L.A.U.B GmbH
 Europaallee 6
 67657 Kaiserslautern



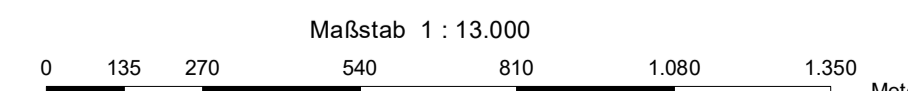
Bearbeiter: P. Fülling / A. Weigel / H. Miedreich / C. Willigalla

Datum der letzten Bearbeitung: 30.03.2017



Dieser Bewirtschaftungsplan wird im Rahmen des Entwicklungsprogramms PAUL unter Beteiligung der Europäischen Union und des Landes Rheinland-Pfalz, vertreten durch das Ministerium für Umwelt, Landwirtschaft, Ernährung, Weinbau und Forsten, durchgeführt.

EUROPÄISCHE UNION
 Europäischer Landwirtschaftsfonds für die Entwicklung des ländlichen Raums: Hier investiert Europa in die ländlichen Gebiete.



Quelle der Geobasisdaten:
 Vermessungs- und Katasterverwaltung Rheinland-Pfalz (c) - 01/2009