



FFH-Lebensraumtypen (LRT)

- 3260 Fließgewässer mit flutender Wasservegetation
- 6510 Flachland-Mähwiesen
- 9110 Hainsimsen-Buchenwälder
- 91E0 Erlen- und Eschenauenwälder (Weichholzaunenwälder) *

*: prioritärer Lebensraum
 Erhaltungszustand:
 A = hervorragend
 B = gut
 C = mittel bis schlecht

FFH-Arten

- Bachneunauge
- Gemeine Flussmuschel
- Groppe

Lebensräume der Arten (Habitate)

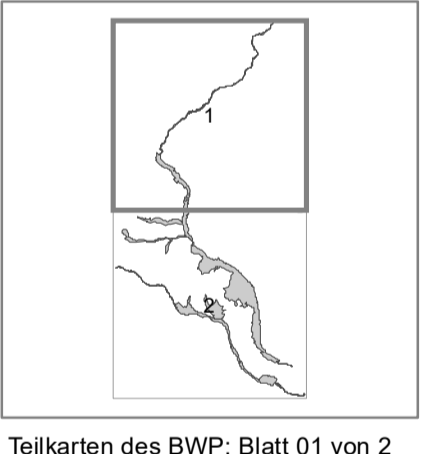
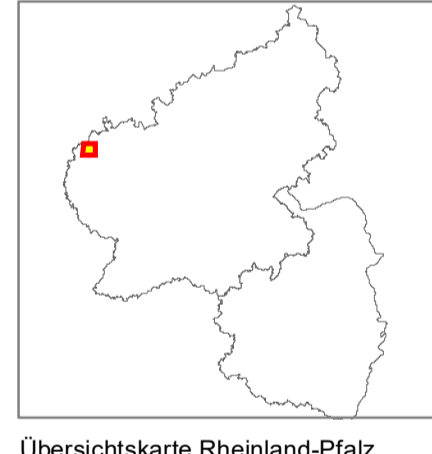
- Vorkommensbereiche
- Potenzielle Habitate

Die Art Flussperlmuschel kommt in dem Gebiet vor.
 Aus Artenschutzgründen wird auf eine Darstellung in der Karte verzichtet.

Natura 2000 - Gebiete

- Fauna-Flora-Habitat-Gebiet (FFH)

Naturraum:
Westifel



Grundlagenkarte zum Bewirtschaftungsplan
 FFH 5803-301 - Aif- und Bierbach



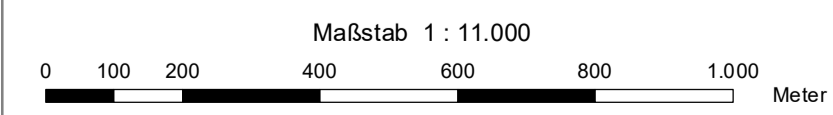
Auftraggeber:
 Struktur- und Genehmigungsdirektion
 (SGD Nord)

Projektbüro:
 weluga Umweltplanung
 Weber, Ludwig, Galhoff & Partner
 Ewaldstraße 14, 44789 Bochum
 Bearbeitet: D. Ludwig, 12.2011
 Geprüft: C. Katzenmeier, 12.2011
 Gezeichnet: J. Swider, 12.2011
 Datum der letzten Bearbeitung: 27.07.2016



EUROPÄISCHE UNION
 Europäischer Landwirtschaftsfonds für die
 Entwicklung des ländlichen Raums. Hier investiert
 Europa in die ländlichen Gebiete

Dieser Bewirtschaftungsplan wird im Rahmen des
 Entwicklungsprogramms PAUL unter Beteiligung der
 Europäischen Union und dem Land Rheinland-Pfalz,
 vertreten durch das Ministerium für Umwelt, Landwirtschaft,
 Ernährung, Weinbau und Forsten, durchgeführt.



Quelle der Geobasisdaten:
 Vermessungs- und Katasterverwaltung Rheinland-Pfalz (c) - 01/2009

Koordinatensystem: ETRS 1989 UTM Zone 32N
 Projektion: Transverse Mercator
 Datum: ETRS 1989