





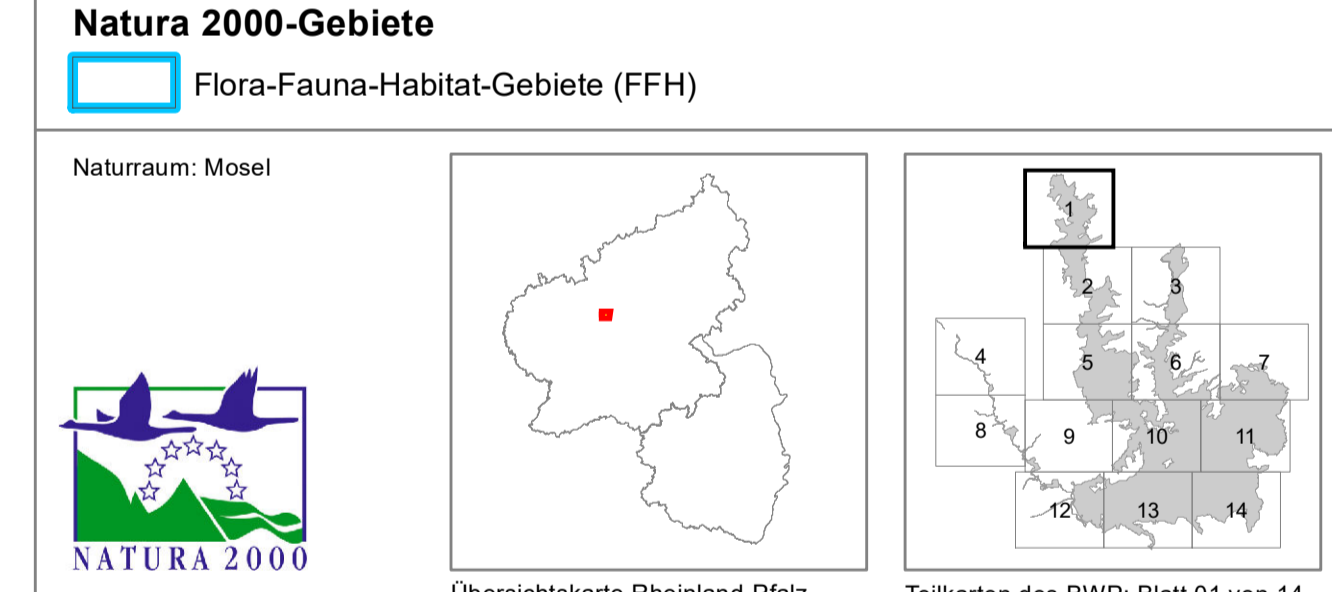


- Ziel- und Maßnahmenräume**
-  **Typ 1**
 Betrachtungsebene: großräumig
 Sicherungsbedarf: hoch
 Bedeutung: hoch
 Maßnahmenkategorie: Erhaltung
 -  **Typ 2***
 Betrachtungsebene: kleinräumig
 Sicherungsbedarf: hoch
 Bedeutung: herausragend
 Maßnahmenkategorie: Erhaltung
 -  **Typ3**
 Betrachtungsebene: großräumig
 Sicherungsbedarf: optional
 Bedeutung: mittel
 Maßnahmenkategorie: Verbesserung


- * ! bei besonders dringlichem Handlungsbedarf
- Ziel-Lebensraumtypen (FFH)**
- 3260 Fließgewässer mit flutender Wasservegetation
 - 4030 Trockene Heiden
 - 5110 Buchsbaumgebüsche
 - 6230* Borstgrasrasen*
 - 6510 Flachland-Mähwiesen
 - 8230 Silkkatfelskuppen mit Pioniervegetation
 - 9110 Hainsimsen-Buchenwälder
 - 9130 Waldmeister-Buchenwälder
 - 9170 Labkraut-Eichen-Hainbuchenwälder
 - 9180* Schlucht- und Hangmischwälder*
 - 91E0* Erlen- und Eschenauenwälder (Weichholzaunenwälder)*

- Ziel-Arten (FFH)**
-  Großes Mausohr
 -  Bechsteinfledermaus
 -  Gelbbauchunke
- Zielrichtung der Maßnahmen**
- E** Erlebnisangebote, Besucherlenkung
 - F** Maßnahmen im Wald (Forst)
 - O** Maßnahmen im Offenland
 - W** Maßnahmen an Gewässern

- Maßnahmen**
- 2 Grundlegende Nutzungsänderung
 - 3 Im Grünland
 - 5 Im Obstbau und Streuobst
 - 8 Landschaftsstrukturen
 - 9 Gewässerrenaturierung
 - 10 Wasserhaushalt
 - 13 Im Wald als Lebensraum
 - 16 Öffentlichkeitsarbeit / Besucherlenkung
 - 17 Spezieller Artenschutz
 - 18 Beseitigung von Landschaftsschäden
 - 2.3 Acker in Grünland
 - 3.1 Mahd
 - 3.3 Beweidung
 - 3.7 Extensivierung (auf Teilflächen)
 - 3.8 Zurückdrängen von Sukzession
 - 5.3 Obstbaumpflege
 - 5.4 Obstbaumpflanzung
 - 8.2 Erhalt/Anlage/Pflege von Struktur(elementen)
 - 9.8 Anlage von Gewässern
 - 9.9 Gewässer sich selbst überlassen
 - 10.4 Herstellung naturnaher Flutungsprozesse
 - 13.1 Naturnahe Waldwirtschaft
 - 13.2 Lebensraumtypische Waldgesellschaft
 - 13.5 Altholz belassen
 - 13.6 Altholz erhöhen
 - 13.7 Totholzanteile belassen
 - 13.8 Totholzanteile erhöhen
 - 13.10 Schutz ausgewählter Habitatbäume
 - 13.11 Habitatstruktur (Habitatbaumanteil erhöhen)
 - 13.15 Zulassen natürlicher Entwicklung
 - 13.23 Initialmaßnahmen (Entfichtung von Bachtälern)
 - 16.4 Besucherlenkung
 - 17.4 Artenschutz Amphibien
 - 17.5 Artenschutz Fische
 - 18.1 Beseitigung von Ablagerungen




Maßnahmenkarte zum Bewirtschaftungsplan
 FFH 5908-302 - Kondelwald und Nebentäler der Mosel


 **Rheinland-Pfalz**
 STRUKTUR- UND GENEHMIGUNGSDIREKTION NORD

Auftraggeber:
 Struktur- und Genehmigungsdirektion (SGD) Nord


Projektbüros:
 biodata GmbH, Frauenlobstr. 93a
 55118 Mainz
 BG Natur, Alemannenstr. 3
 55299 Nackenheim

 **biodata**
 Biodiversität Natur

Bearbeiter: P. Breuer, Dr. L. Dörr, M. Fuhrmann, S. Grün, Dr. C. Lehr
 Datum der letzten Bearbeitung: 16.02.2017

 **EUROPÄISCHE UNION**
 Europäischer Landwirtschaftsfonds für die Entwicklung des ländlichen Raums: Hier investiert Europa in die ländlichen Gebiete

Dieser Bewirtschaftungsplan wird im Rahmen des Entwicklungsprogramms PAUL unter Beteiligung der Europäischen Union und des Landes Rheinland-Pfalz, vertreten durch das Ministerium für Umwelt, Landwirtschaft, Ernährung, Weinbau und Forsten, durchgeführt.



Quelle der Geobasisdaten:
 Vermessungs- und Katasterverwaltung Rheinland-Pfalz (c) - 01/2009

Maßstab 1 : 8.000
 0 80 160 320 480 640 800 Meter

Koordinatensystem: ETRS 1989 UTM Zone 32N
 Projektion: Transversales Mercator
 Datum: ETRS 1989