


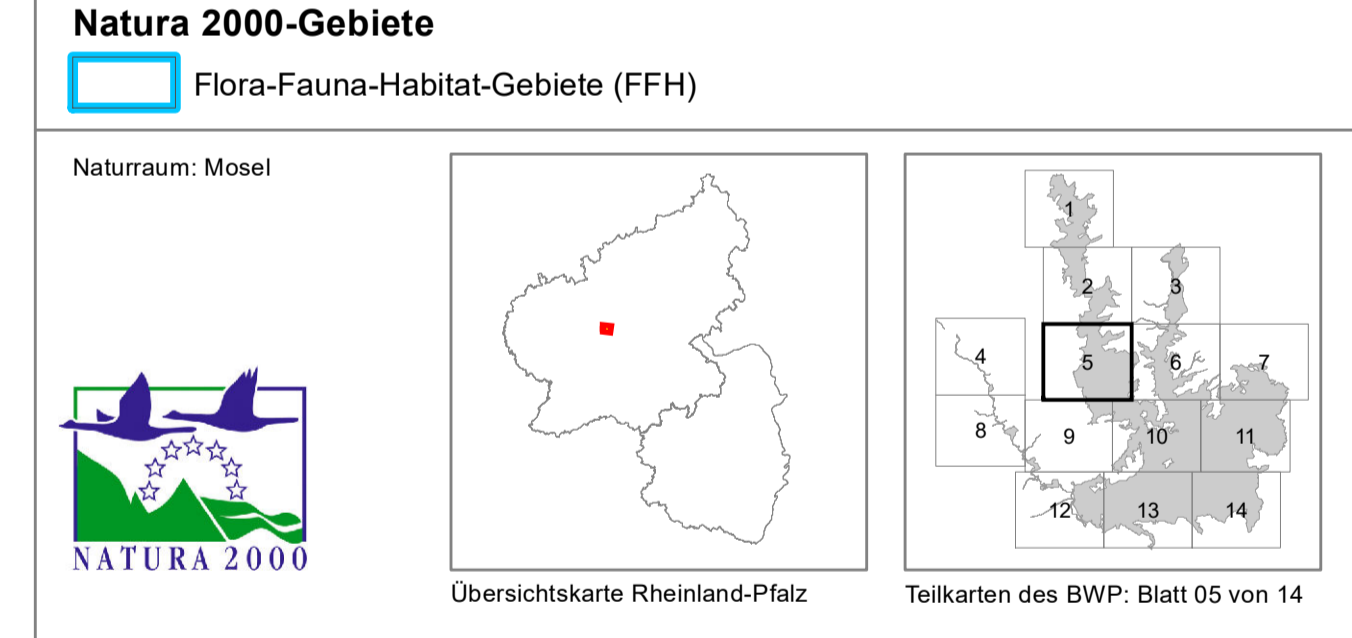


- Ziel- und Maßnahmenräume**
-  **Typ 1**
 Betrachtungsebene: großräumig
 Sicherungsbedarf: hoch
 Bedeutung: hoch
 Maßnahmenkategorie: Erhaltung
 -  **Typ 2***
 Betrachtungsebene: kleinräumig
 Sicherungsbedarf: hoch
 Bedeutung: herausragend
 Maßnahmenkategorie: Erhaltung
 -  **Typ 3**
 Betrachtungsebene: großräumig
 Sicherungsbedarf: optional
 Bedeutung: mittel
 Maßnahmenkategorie: Verbesserung


- * ! bei besonders dringlichem Handlungsbedarf
- Ziel-Lebensraumtypen (FFH)**
- 3260 Fließgewässer mit flutender Wasservegetation
 - 4030 Trockene Heiden
 - 5110 Buchsbaumgebüsche
 - 6230* Borstgrasrasen*
 - 6510 Flachland-Mähwiesen
 - 8230 Silikatfelskuppen mit Pioniervegetation
 - 9110 Hainsimsen-Buchenwälder
 - 9130 Waldmeister-Buchenwälder
 - 9170 Labkraut-Eichen-Hainbuchenwälder
 - 9180* Schlucht- und Hangmischwälder*
 - 91E0* Erlen- und Eschenauenwälder (Weichholzaunenwälder)*

- Ziel-Arten (FFH)**
-  Großes Mausohr
 -  Bechsteinfledermaus
 -  Gelbbauchunke
- Zielrichtung der Maßnahmen**
- E** Erlebnisangebote, Besucherlenkung
 - F** Maßnahmen im Wald (Forst)
 - O** Maßnahmen im Offenland
 - W** Maßnahmen an Gewässern

- Maßnahmen**
- | | |
|--|---|
| 2 Grundlegende Nutzungsänderung | 2.3 Acker in Grünland |
| 3 Im Grünland | 3.1 Mahd |
| | 3.3 Beweidung |
| | 3.7 Extensivierung (auf Teilflächen) |
| | 3.8 Zurückdrängen von Sukzession |
| 5 Im Obstbau und Streuobst | 5.3 Obstbaumpflege |
| | 5.4 Obstbaumpflanzung |
| 8 Landschaftsstrukturen | 8.2 Erhalt/Anlage/Pflege von Struktur(elementen) |
| 9 Gewässerrenaturierung | 9.8 Anlage von Gewässern |
| | 9.9 Gewässer sich selbst überlassen |
| 10 Wasserhaushalt | 10.4 Herstellung naturnaher Flutungsprozesse |
| 13 Im Wald als Lebensraum | 13.1 Naturnahe Waldwirtschaft |
| | 13.2 Lichte Wälder |
| | 13.5 Lebensraumtypische Waldgesellschaft |
| | 13.6 Altholz belassen |
| | 13.7 Altholz erhöhen |
| | 13.8 Totholzanteile belassen |
| | 13.9 Totholzanteile erhöhen |
| | 13.10 Schutz ausgewählter Habitatbäume |
| | 13.11 Habitatstruktur (Habitatbaumanteil erhöhen) |
| | 13.15 Zulassen natürlicher Entwicklung |
| | 13.23 Initialmaßnahmen (Entfichtung von Bachtälern) |
| 16 Öffentlichkeitsarbeit / Besucherlenkung | 16.4 Besucherlenkung |
| 17 Spezieller Artenschutz | 17.4 Artenschutz Amphibien |
| | 17.5 Artenschutz Fische |
| 18 Beseitigung von Landschaftsschäden | 18.1 Beseitigung von Ablagerungen |



Maßnahmenkarte zum Bewirtschaftungsplan
 FFH 5908-302 - Kandelwald und Nebentäler der Mosel


 **Rheinland-Pfalz**
 STRUKTUR- UND GENEHMIGUNGSDIREKTION NORD

Auftraggeber:
 Struktur- und Genehmigungsdirektion (SGD) Nord


Projektbüros:
 biodata GmbH, Frauenlobstr. 93a
 55118 Mainz
 BG Natur, Alemannenstr. 3
 55299 Nackenheim

 **biodata**
 Biodiversität Natur

Bearbeiter: P. Breuer, Dr. L. Dörr, M. Fuhrmann, S. Grün, Dr. C. Lehr
 Datum der letzten Bearbeitung: 16.02.2017

 **EUROPÄISCHE UNION**
 Europäischer Landwirtschaftsfonds für die Entwicklung des ländlichen Raums: Hier investiert Europa in die ländlichen Gebiete

Dieser Bewirtschaftungsplan wird im Rahmen des Entwicklungsprogramms PAUL unter Beteiligung der Europäischen Union und des Landes Rheinland-Pfalz, vertreten durch das Ministerium für Umwelt, Landwirtschaft, Ernährung, Weinbau und Forsten, durchgeführt.



Maßstab 1 : 8.000
 0 80 160 320 480 640 800 Meter

Quelle der Geobasisdaten:
 Vermessungs- und Katasterverwaltung Rheinland-Pfalz (c) - 01/2009

Koordinatensystem: ETRS 1989 UTM Zone 32N
 Projektion: Transverse Mercator
 Datum: ETRF 89