







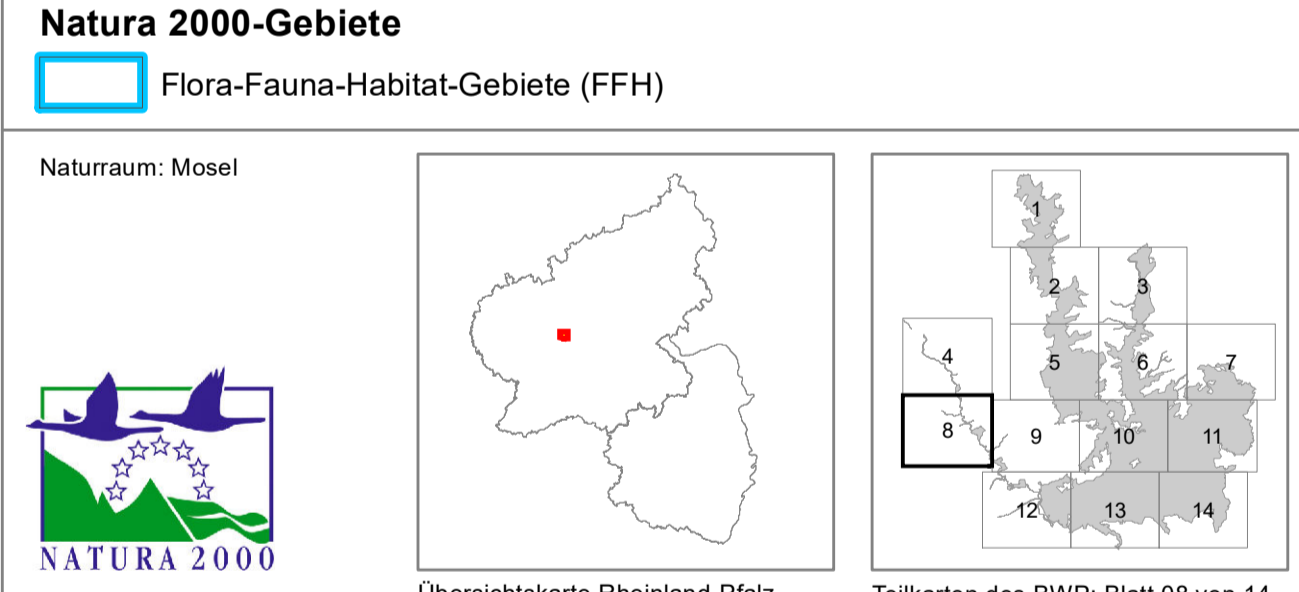


- Ziel- und Maßnahmenräume**
-  **Typ 1**  
 Betrachtungsebene: großräumig  
 Sicherungsbedarf: hoch  
 Bedeutung: hoch  
 Maßnahmenkategorie: Erhaltung
  -  **Typ 2\***  
 Betrachtungsebene: kleinräumig  
 Sicherungsbedarf: hoch  
 Bedeutung: herausragend  
 Maßnahmenkategorie: Erhaltung
  -  **Typ 3**  
 Betrachtungsebene: großräumig  
 Sicherungsbedarf: optional  
 Bedeutung: mittel  
 Maßnahmenkategorie: Verbesserung
- \* ! bei besonders dringlichem Handlungsbedarf


- Ziel-Lebensraumtypen (FFH)**
- 3260 Fließgewässer mit flutender Wasservegetation
  - 4030 Trockene Heiden
  - 5110 Buchsbaumgebüsche
  - 6230\* Borstgrasrasen\*
  - 6510 Flachland-Mähwiesen
  - 8230 Silkkattfelskuppen mit Pioniervegetation
  - 9110 Hainsimsen-Buchenwälder
  - 9130 Waldmeister-Buchenwälder
  - 9170 Labkraut-Eichen-Hainbuchenwälder
  - 9180\* Schlucht- und Hangmischwälder\*
  - 91E0\* Erlen- und Eschenauenwälder (Weichholzaunenwälder)\*

- Ziel-Arten (FFH)**
-  Großes Mausohr
  -  Bechsteinfledermaus
  -  Gelbbauchunke
- Zielrichtung der Maßnahmen**
- E** Erlebnisangebote, Besucherlenkung
  - F** Maßnahmen im Wald (Forst)
  - O** Maßnahmen im Offenland
  - W** Maßnahmen an Gewässern

- Maßnahmen**
- 2 Grundlegende Nutzungsänderung
  - 3 Im Grünland
  - 5 Im Obstbau und Streuobst
  - 8 Landschaftsstrukturen
  - 9 Gewässerrenaturierung
  - 10 Wasserhaushalt
  - 13 Im Wald als Lebensraum
  - 16 Öffentlichkeitsarbeit / Besucherlenkung
  - 17 Spezieller Artenschutz
  - 18 Beseitigung von Landschaftsschäden
  - 2.3 Acker in Grünland
  - 3.1 Mahd
  - 3.3 Beweidung
  - 3.7 Extensivierung (auf Teilflächen)
  - 3.8 Zurückdrängen von Sukzession
  - 5.3 Obstbaumpflege
  - 5.4 Obstbaumpflanzung
  - 8.2 Erhalt/Anlage/Pflege von Struktur(elementen)
  - 9.8 Anlage von Gewässern
  - 9.9 Gewässer sich selbst überlassen
  - 10.4 Herstellung naturnaher Flutungsprozesse
  - 13.1 Naturnahe Waldwirtschaft
  - 13.2 Lichte Wälder
  - 13.5 Lebensraumtypische Waldgesellschaft
  - 13.6 Altholz belassen
  - 13.7 Altholz erhöhen
  - 13.8 Totholzanteile belassen
  - 13.9 Totholzanteile erhöhen
  - 13.10 Schutz ausgewählter Habitatbäume
  - 13.11 Habitatstruktur (Habitatbaumanteil erhöhen)
  - 13.15 Zulassen natürlicher Entwicklung
  - 13.23 Initialmaßnahmen (Entfichtung von Bachtälern)
  - 16.4 Besucherlenkung
  - 17.4 Artenschutz Amphibien
  - 17.5 Artenschutz Fische
  - 18.1 Beseitigung von Ablagerungen



**Maßnahmenkarte zum Bewirtschaftungsplan**  
 FFH 5908-302 - Kondelwald und Nebentäler der Mosel


 **Rheinland-Pfalz**  
 STRUKTUR- UND GENEHMIGUNGSDIREKTION NORD

Auftraggeber:  
 Struktur- und Genehmigungsdirektion (SGD) Nord


Projektbüros:  
 biodata GmbH, Frauenlobstr. 93a  
 55118 Mainz  
 BG Natur, Alemannenstr. 3  
 55299 Nackenheim

 **biodata**  
 Biodiversität Natur

Bearbeiter: P. Breuer, Dr. L. Dörr, M. Fuhrmann, S. Grün, Dr. C. Lehr  
 Datum der letzten Bearbeitung: 16.02.2017

 **EUROPÄISCHE UNION**  
 Europäischer Landwirtschaftsfonds für die Entwicklung des ländlichen Raums: Hier investiert Europa in die ländlichen Gebiete

Dieser Bewirtschaftungsplan wird im Rahmen des Entwicklungsprogramms PAUL unter Beteiligung der Europäischen Union und des Landes Rheinland-Pfalz, vertreten durch das Ministerium für Umwelt, Landwirtschaft, Ernährung, Weinbau und Forsten, durchgeführt.



Maßstab 1 : 8.000  
 0 80 160 320 480 640 800 Meter

Quelle der Geobasisdaten:  
 Vermessungs- und Katasterverwaltung Rheinland-Pfalz (c) - 01/2009

Koordinatensystem: ETRS 1989 UTM Zone 32N  
 Projektion: Transversales Mercator  
 Datum: E 1989