


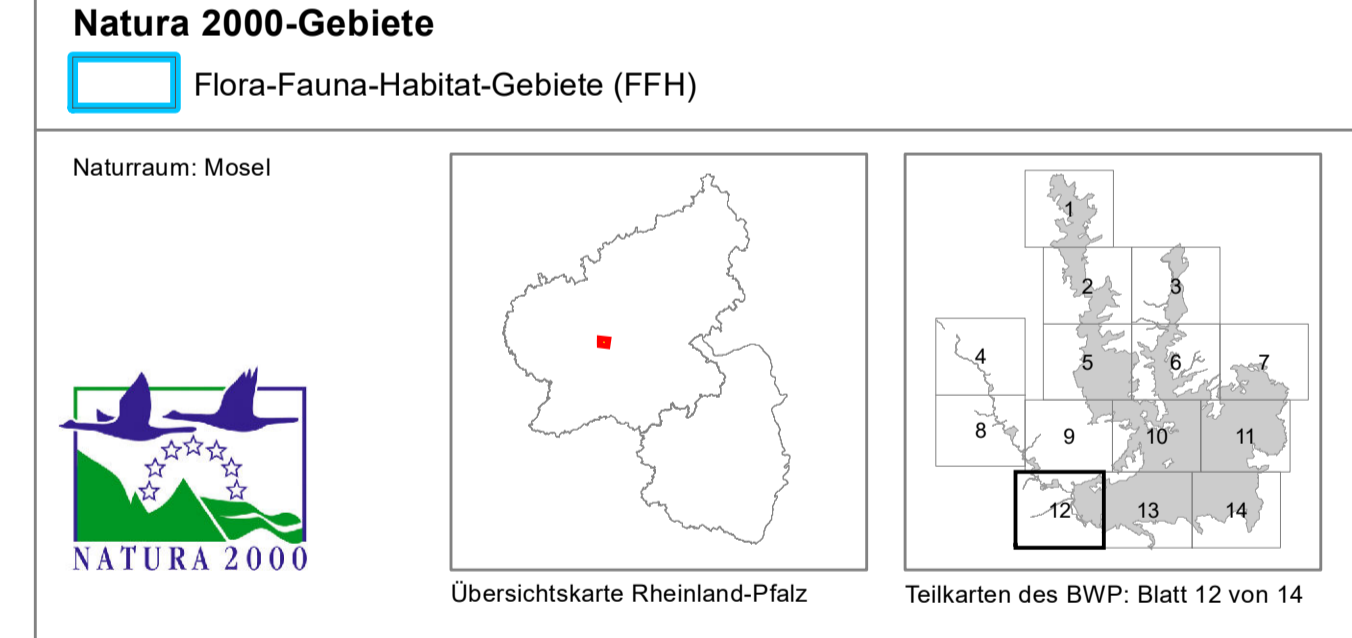


- Ziel- und Maßnahmenräume**
-  **Typ 1**  
 Betrachtungsebene: großräumig  
 Sicherungsbedarf: hoch  
 Bedeutung: hoch  
 Maßnahmenkategorie: Erhaltung
  -  **Typ 2\***  
 Betrachtungsebene: kleinräumig  
 Sicherungsbedarf: hoch  
 Bedeutung: herausragend  
 Maßnahmenkategorie: Erhaltung
  -  **Typ 3**  
 Betrachtungsebene: großräumig  
 Sicherungsbedarf: optional  
 Bedeutung: mittel  
 Maßnahmenkategorie: Verbesserung


- \* ! bei besonders dringlichem Handlungsbedarf
- Ziel-Lebensraumtypen (FFH)**
- 3260 Fließgewässer mit flutender Wasservegetation
  - 4030 Trockene Heiden
  - 5110 Buchsbaumgebüsche
  - 6230\* Borstgrasrasen
  - 6510 Flachland-Mähwiesen
  - 8230 Silkkatfelskuppen mit Pioniervegetation
  - 9110 Hainsimsen-Buchenwälder
  - 9130 Waldmeister-Buchenwälder
  - 9170 Labkraut-Eichen-Hainbuchenwälder
  - 9180\* Schlucht- und Hangmischwälder\*
  - 91E0\* Erlen- und Eschenauenwälder (Weichholzaunenwälder)\*

- Ziel-Arten (FFH)**
-  Großes Mausohr
  -  Bechsteinfledermaus
  -  Gelbbauchunke
- Zielrichtung der Maßnahmen**
- E** Erlebnisangebote, Besucherlenkung
  - F** Maßnahmen im Wald (Forst)
  - O** Maßnahmen im Offenland
  - W** Maßnahmen an Gewässern

- Maßnahmen**
- |  |   |
|--|---|
| 2 Grundlegende Nutzungsänderung            | 2.3 Acker in Grünland                               |
| 3 Im Grünland                              | 3.1 Mahd  |
|  | 3.3 Beweidung                                       |
|  | 3.7 Extensivierung (auf Teilflächen)                |
|  | 3.8 Zurückdrängen von Sukzession                    |
| 5 Im Obstbau und Streuobst                 | 5.3 Obstbaumpflege                                  |
|  | 5.4 Obstbaumpflanzung                               |
| 8 Landschaftsstrukturen                    | 8.2 Erhalt/Anlage/Pflege von Struktur(elementen)    |
| 9 Gewässerrenaturierung                    | 9.8 Anlage von Gewässern                            |
|  | 9.9 Gewässer sich selbst überlassen                 |
| 10 Wasserhaushalt                          | 10.4 Herstellung naturnaher Flutungsprozesse        |
| 13 Im Wald als Lebensraum                  | 13.1 Naturnahe Waldwirtschaft                       |
|  | 13.2 Lebensraumtypische Waldgesellschaft            |
|  | 13.5 Altholz belassen                               |
|  | 13.6 Altholz erhöhen                                |
|  | 13.8 Totholzanteile belassen                        |
|  | 13.9 Totholzanteile erhöhen                         |
|  | 13.10 Schutz ausgewählter Habitatbäume              |
|  | 13.11 Habitatstruktur (Habitatbaumanteil erhöhen)   |
|  | 13.15 Zulassen natürlicher Entwicklung              |
|  | 13.23 Initialmaßnahmen (Entfichtung von Bachtälern) |
| 16 Öffentlichkeitsarbeit / Besucherlenkung | 16.4 Besucherlenkung                                |
| 17 Spezieller Artenschutz                  | 17.4 Artenschutz Amphibien                          |
|  | 17.5 Artenschutz Fische                             |
| 18 Beseitigung von Landschaftsschäden      | 18.1 Beseitigung von Ablagerungen                   |



**Maßnahmenkarte zum Bewirtschaftungsplan**  
 FFH 5908-302 - Kondelwald und Nebentäler der Mosel


 **Rheinland-Pfalz**  
 STRUKTUR- UND GENEHMIGUNGSDIREKTION NORD

Auftraggeber:  
 Struktur- und Genehmigungsdirektion (SGD) Nord


Projektbüros:  
 biodata GmbH, Frauenlobstr. 93a  
 55118 Mainz  
 BG Natur, Alemannenstr. 3  
 55299 Nackenheim

Bearbeiter: P. Breuer, Dr. L. Dörr, M. Fuhrmann, S. Grün, Dr. C. Lehr  
 Datum der letzten Bearbeitung: 16.02.2017



 **EUROPÄISCHE UNION**  
 Europäischer Landwirtschaftsfonds für die Entwicklung des ländlichen Raums: Hier investiert Europa in die ländlichen Gebiete

Dieser Bewirtschaftungsplan wird im Rahmen des Entwicklungsprogramms PAUL unter Beteiligung der Europäischen Union und des Landes Rheinland-Pfalz, vertreten durch das Ministerium für Umwelt, Landwirtschaft, Ernährung, Weinbau und Forsten, durchgeführt.



Maßstab 1 : 8.000  
 0 80 160 320 480 640 800 Meter

Quelle der Geobasisdaten:  
 Vermessungs- und Katasterverwaltung Rheinland-Pfalz (c) - 01/2009

Koordinatensystem: ETRS 1989 UTM Zone 32N  
 Projektion: UTM  
 Datum: ETRS 1989