

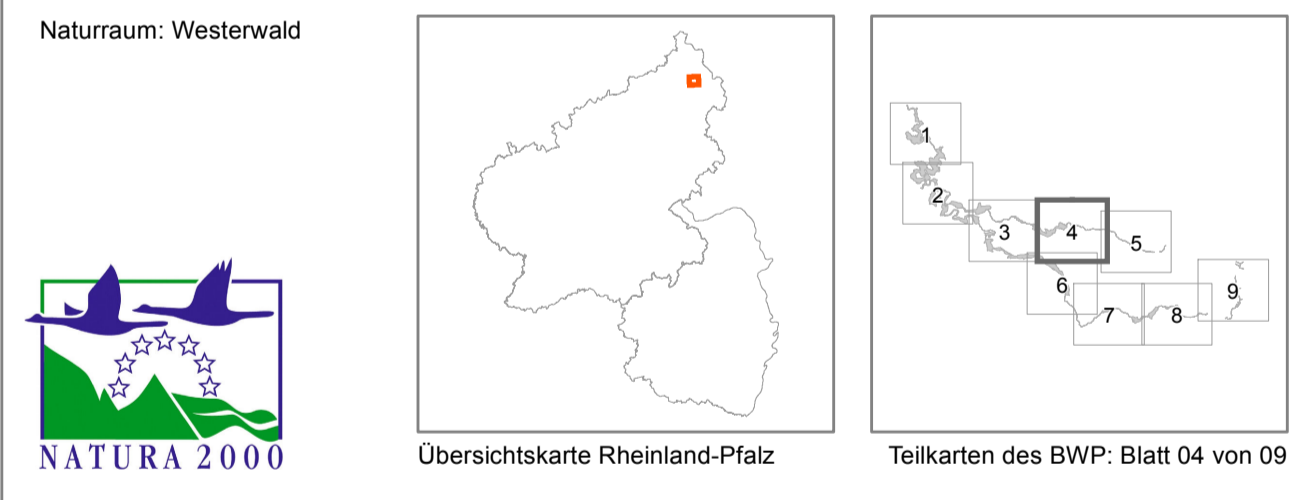


- FFH-Lebensraumtypen (LRT)**
- 3150 Eutrophe Stillgewässer
 - 3260 Fließgewässer mit flutender Wasservegetation
 - 6410 Pfeifengraswiesen
 - 6430 Feuchte Hochstaudenfluren
 - 6510 Flachland-Mähwiesen
 - 8220 Silikاتفelsen mit Felsspaltvegetation
 - 8230 Silikاتفelskuppen mit Pioniervegetation
 - 9110 Hainsimsen-Buchenwälder
 - 9130 Waldmeister-Buchenwälder
 - 9160 Sternmieren-Eichen-Hainbuchenwälder
 - 9180 Schlucht- und Hangmischwälder*
 - 91E0 Erlen- und Eschenauenwälder (Weichholzaunenwälder) *


*: prioritärer Lebensraum
 Erhaltungszustand:
 A = hervorragend
 B = gut
 C = mittel bis schlecht


- FFH-Arten**
- Dunkler Wiesenknopf-Ameisenbläuling
 - Groppe
 - Lachs
 - Großes Mausohr
 - Fledermäuse (ohne Artangabe)
 - Flussperlmuschel
 - Gemeine Flussmuschel

- Lebensräume der Arten (Habitate)**
- Potenzielle Vorkommensbereiche
 - Vorkommensbereiche
- Natura 2000-Gebiete**
- Fauna-Flora-Habitat-Gebiet (FFH)




Grundlagenkarte zum Bewirtschaftungsplan
 FFH 5212-303 - Nistertal und Kropbacher Schweiz

	<p>Auftraggeber: Struktur- und Genehmigungsdirektion (SGD Nord)</p>
<p>Projektbüro: weluga Umweltplanung Weber, Ludwig, Galhoff & Partner Ewaldstraße 14, 44789 Bochum</p> <p>Bearbeitet: C. Katzenmeier 01.2013 Geprüft: D. Ludwig 01.2013 Gezeichnet: J. Swider 01.2013</p> <p>Datum der letzten Bearbeitung: 06.04.2016</p>	<p>Büro f. Naturschutz u. Landschaftsökologie Immo Vollmer 53773 Hennef-Altenbödingen, Im Unterdorf 9</p> <p>Dipl. Biologe Peter Weisenfeld Büsche 1, 57581 Elkhäusen</p>




Dieser Bewirtschaftungsplan wird im Rahmen des Entwicklungsprogramms PAUL unter Beteiligung der Europäischen Union und des Landes Rheinland-Pfalz, vertreten durch das Ministerium für Umwelt, Landwirtschaft, Ernährung, Weinbau und Forsten, durchgeführt.

EUROPÄISCHE UNION
 Europäischer Landwirtschaftsfonds für die Entwicklung des ländlichen Raums: Hier investiert Europa in die ländlichen Gebiete.



Quelle der Geobasisdaten:
 Vermessungs- und Katasterverwaltung Rheinland-Pfalz (c) - 01/2011

Maßstab 1 : 8.000



Meter

Koordinatensystem: ETRS 1989 UTM, Zone 32N
 Datum: ETRS 1989