






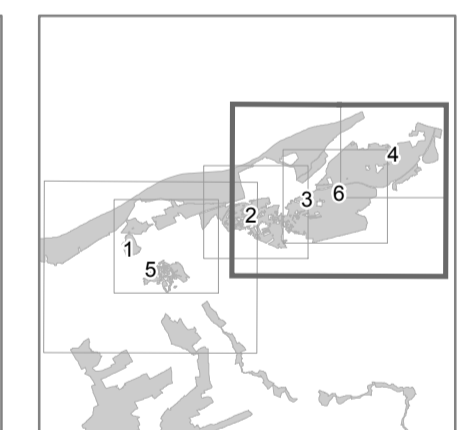
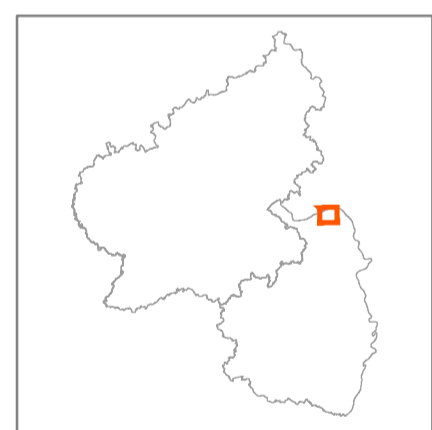
Lebensräume Wiedehopf

-  Vorkommensbereiche
-  Wiedehopf (Hauptlebensräume)
-  Wiedehopf (weitere Lebensräume)

NATURA2000-Gebiete

-  Vogelschutzgebiet (VSG)
-  Fauna-Flora-Habitat-Gebiet (FFH)

Naturraum: Rheinhessen



Grundlagenkarte zum Bewirtschaftungsplan

FFH 6014-302 - Kalkflugsandgebiet Mainz-Ingelheim
 VSG 6014-401 - Dünen- und Sandgebiet Mainz-Ingelheim




Auftraggeber:
 Struktur- und Genehmigungsdirektion
 (SGD) Süd

Projektbüro:
 Michael Höllgärtner
 Ludwigstr. 66
 76751 Jockgrim

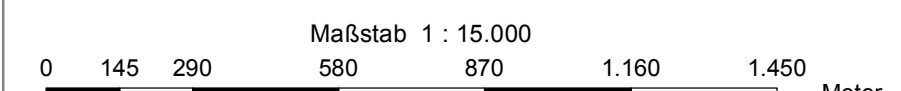
Hinweise zur Planerstellung: Dorothea Gutowski

Datum der letzten Bearbeitung: 27.04.2018



EUROPÄISCHE UNION
 Europäischer Landwirtschaftsfonds für die
 Entwicklung des ländlichen Raums: Hier investiert
 Europa in die ländlichen Gebiete.

Dieser Bewirtschaftungsplan wird im Rahmen des
 Entwicklungsprogramms PAUL unter Beteiligung der
 Europäischen Union und des Landes Rheinland-Pfalz,
 vertreten durch das Ministerium für Umwelt, Landwirtschaft,
 Ernährung, Weinbau und Forsten, durchgeführt.



Quelle der Geobasisdaten:
 Vermessungs- und Katasterverwaltung Rheinland-Pfalz (c) - 01/2011

Koordinatensystem: ETRS 1989 UTM Zone 32N
 Datum: ETRS 1989