












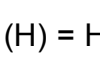



Vögel

-  Wiesenweihe (H)
-  Rohrweihe (H)
-  Kornweihe
-  Mornellregenpfeifer (H)
-  Goldregenpfeifer (H)
-  Limikolen
-  Kranich
-  Schwarzmilan
-  Rotmilan
-  Neuntöter
-  Steinschmätzer
-  Raufussbussard
-  Schlangenadler
-  Sumpfohreule
-  Saatgans

(H) = Hauptvorkommen

Lebensräume der Arten (Habitate)

-  Vorkommensbereiche

Die Art Uhu kommt im Gebiet vor.
Aus Schutzgründen wird auf eine Darstellung in der Karte verzichtet

Natura 2000-Gebiete

-  Vogelschutzgebiet (VSG)

Naturraum: Rheinhessen (2)



Grundlagenkarte zum Bewirtschaftungsplan
VSG 6014-403 - Ober-Hilbersheimer Plateau



Auftraggeber:
Struktur- und Genehmigungsdirektion
(SGD) Süd

Projektbüro:
Michael Höllgärtner
Ludwigstr. 66
76751 Jockgrim



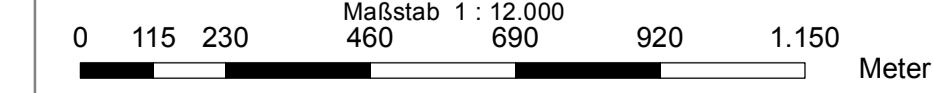
Hinweise zur Planerstellung: Dorothea Gutowski

Datum der letzten Bearbeitung: 24.03.2014



Dieser Bewirtschaftungsplan wird im Rahmen des Entwicklungsprogramms PAUL unter Beteiligung der Europäischen Union und des Landes Rheinland-Pfalz, vertreten durch das Ministerium für Umwelt, Landwirtschaft, Ernährung, Weinbau und Forsten, durchgeführt.

EUROPÄISCHE UNION
Europäischer Landwirtschaftsfond für die Entwicklung des ländlichen Raums: Hier investiert Europa in die ländlichen Gebiete



Quelle der Geobasisdaten:
Vermessungs- und Katasterverwaltung Rheinland-Pfalz (c) - 01/2011

Koordinatensystem: ETRS 1989 UTM Zone 32N Datum: ETRS 1989