Auflistung der Steckbriefe der im FFH- Gebiet Rheinhänge zwischen Unkel und Neuwied vorhandenen FFH-Lebensraumtypen

3260 - Fließgewässer mit flutender Wasservegetation

Wieslauter

Beschreibung:

Zu diesem Lebensraumtyp zählen Bäche und Flüsse mit flutender Wasserpflanzenvegetation vom Tiefland bis zur montanen Stufe. Im Mittelgebirgsbereich fließen die Gewässer häufig inmitten eines dichten Saumes gehölzbegleitender Vegetation oder sogar im Wald. In breiteren Tälern oder der Ebene treten die gewässerbegleitenden Gehölzsäume manchmal stärker zurück oder lichten sich auf. An anderen Stellen werden die Bäche von Auenwäldern begleitet. Vor allem breitere Bäche weisen eine kennzeichnende Unterwasservegetation aus höheren Pflanzen auf, während in den bewaldeten Mittelgebirgsbächen Gesellschaften aus Rotalgen oder Lebermoosen charakteristisch sind. Durchströmte Altwässer und Gräben gehören ebenfalls zu diesem Lebensraumtyp, soweit sie die typischen Pflanzengesellschaften aufweisen.

Bedeutung:

Naturnahe und natürliche Fließgewässer sind unverzichtbarer Lebensbereich für viele Tier- und Pflanzenarten. Ein kleiner, strukturreicher Mittelgebirgsbach kann mehr als 600 Tierarten beherbergen.

Fließgewässer und ihre Talauen prägen und gliedern das Erscheinungsbild der Landschaften und sind wichtige Biotopvernetzungselemente. Für die Erholung des Menschen in der Natur und die Erlebnisqualität sind Fließgewässer von sehr hoher Bedeutung. Speziell im Bereich des Pfälzerwaldes und Haardtrandes sind die (ehemaligen Trift-) Bäche auch Zeugen der kultur- und landschaftsgeschichtlichen Entwicklung in der Region.

Vegetation:

Ranunculetum fluitantis (Fluthahnenfuß-Gesellschaft)
Ranunculo-Callitrichetum hamulatae (Gesellschaft des Hakenwassersterns)

Anlage 4 - Auflistung der Steckbriefe der im FFH- Gebiet Rheinhänge zwischen Unkel und Neuwied vorhandenen FFH-Lebensraumtypen

Veronico beccabungae-Callitrichetum stagnalis (Teichwasserstern-Gesellschaft)
Berula erecta-Gesellschaft (Gesellschaft des Aufrechten Merks)
Nasturtietum officinalis (Brunnenkresseröhricht)

Typische Pflanzenarten:

Flutender Hahnenfuß (*Ranunculus fluitans*)
Bachbunge (*Veronica beccabunga*)
Schild-Wasserhahnenfuß (*Ranunculus peltatus*)
Knöterich-Laichkraut (*Potamogeton polygonifolius*)
Wassersternarten (*Callitriche spp*.)
Aufrechter Merk (*Berula erecta*)
Flutender Schwaden (*Glyceria fluitans*)
Ähriges Tausendblatt (*Myriophyllum spicatum*)
Brunnenmoos-Arten (*Fontinalis spp*.)

Typische Tierarten:

Säugetiere
Wasserspitzmaus (*Neomys fodiens*)

Vögel
Eisvogel (*Alcedo atthis*)
Wasseramsel (*Cinclus cinclus*)
Gebirgsstelze (*Motacilla cinerea*)

Fische
Bachneunauge (*Lampetra plan*eri)
Groppe (*Cottus gobio*)
Steinbeißer (*Cobitis taenia*)
Gründling (*Gobio gobio*)

Weichtiere
Gemeine Flussmuschel (*Unio crassus*)

Libellen
Gemeine Keiljungfer (*Gomphus vulgatissimus*)
Blauflügel-Prachtlibelle (Ca*l*opteryx *virgo*)
Helm-Azurjungfer (*Coenagrion mercuriale*)
Grüne Keiljungfer (*Ophiogomphus cecilia*)

Bild 1 Blauflügel-Prachtlibelle

Bild 2 Eisvogel

Bild 3 Gemeine Flussmuschel

Anlage 4 - Auflistung der Steckbriefe der im FFH- Gebiet Rheinhänge zwischen Unkel und Neuwied vorhandenen FFH-Lebensraumtypen

Bild 4 Gemeine Keiljungfer

Bild 5 Groppe

Bild 6 Grüne Keiljungfer

Bild 7 Helm-Azurjungfer

Bild 8 Wasseramsel

Verbreitung:

Fließgewässer kommen in sämtlichen Regionen von Rheinland-Pfalz vor. Ausbildungen dieses Lebensraumtyps mit einer reichen untergetauchten Vegetation konzentrieren sich auf die westliche Eifel, kleinere Bereiche des Westerwaldes und vor allem auf den Pfälzerwald sowie die Fließgewässer, die vom Haardtrand durch die Rheinaue zum Rhein fließen.

Vorkommen in FFH-Gebieten:

5113-302 - Giebelwald
5212-302 - Sieg
5212-303 - Nistertal und Kroppacher Schweiz
5213-301 - Wälder am Hohenseelbachkopf
5314-304 - Feuchtgebiete und Heiden des Hohen Westerwaldes
5408-302 - Ahrtal
5409-301 - Mündungsgebiet der Ahr
5410-301 - Wälder zwischen Linz und Neuwied
5410-302 - Felsentäler der Wied
5412-301 - Westerwälder Seenplatte
5413-301 - Westerwälder Kuppenland
5507-301 - Wälder am Hohn
5509-302 - Vulkankuppen am Brohlbachtal
5510-302 - Rheinhänge zwischen Unkel und Neuwied
5511-302 - Brexbach- und Saynbachtal
5605-306 - Obere Kyll und Kalkmulden der Nordeifel
5608-302 - Nitzbach mit Hangwäldern zwischen Virneburg und Nitztal
5610-301 - Nettetal
5612-301 - Staatsforst Stelzenbach
5613-301 - Lahnhänge
5705-301 - Duppacher Rücken
5706-303 - Gerolsteiner Kalkeifel
5711-301 - Rheinhänge zwischen Lahnstein und Kaub
5714-303 - Taunuswälder bei Mudershausen
5803-301 - Alf- und Bierbach

Anlage 4 - Auflistung der Steckbriefe der im FFH- Gebiet Rheinhänge zwischen Unkel und Neuwied vorhandenen FFH-Lebensraumtypen

5804-301 - Schönecker Schweiz
5807-302 - Eifelmaare
5809-301 - Moselhänge und Nebentäler der unteren Mosel
5903-301 - Enztal
5905-301 - Kyllberg und Steinborner Wald
5906-301 - Lieser zwischen Manderscheid und Wittlich
5908-302 - Kondelwald und Nebentäler der Mosel
5909-301 - Altlayer Bachtal
5912-304 - Gebiet bei Bacharach-Steeg
6003-301 - Ourtal
6004-301 - Ferschweiler Plateau
6007-301 - Mesenberg und Ackerflur bei Wittlich
6008-301 - Kautenbachtal
6008-302 - Tiefenbachtal
6009-301 - Ahringsbachtal
6011-301 - Soonwald
6012-301 - Binger Wald
6012-302 - Wiesen bei Schöneberg
6012-303 - Dörrebach bei Stromberg
6105-301 - Untere Kyll und Täler bei Kordel
6105-302 - Kyllhänge zwischen Auw und Daufenbach
6108-301 - Dhronhänge
6109-303 - Idarwald
6113-301 - Untere Nahe
6205-301 - Sauertal und Seitentäler
6206-301 - Fellerbachtal
6208-302 - Hochwald
6212-303 - Nahetal zwischen Simmertal und Bad Kreuznach
6305-301 - Wiltinger Wald
6306-301 - Ruwer und Seitentäler
6309-301 - Obere Nahe
6310-301 - Baumholder und Preußische Berge
6313-301 - Donnersberg
6404-305 - Kalkwälder bei Palzem
6405-303 - Serriger Bachtal und Leuk und Saar
6411-302 - Königsberg
6413-301 - Kaiserstraßensenke
6511-301 - Westricher Moorniederung
6616-301 - Speyerer Wald und Haßlocher Wald und Schifferstädter Wiesen
6710-301 - Zweibrücker Land
6715-301 - Modenbachniederung
6715-302 - Bellheimer Wald mit Queichtal
6716-301 - Rheinniederung Germersheim-Speyer
6811-302 - Gersbachtal
6812-301 - Biosphärenreservat Pfälzerwald
6814-302 - Erlenbach und Klingbach
6816-301 - Hördter Rheinaue
6914-301 - Bienwaldschwemmfächer
6915-301 - Rheinniederung Neuburg-Wörth

Copyright LfU - Stand: 11.06.2013

4030 - Trockene Heiden

Beschreibung:

Trockene Heiden sind gehölzarme Vegetationsbestände auf nährstoffarmen, sauren Böden oder Felsen. Je nach Standort unterscheidet man die Calluna-Heiden des Flachlandes von den Heiden der höheren Lagen. Heidekraut-Gewächse (Ericaceen) prägen das Landschaftsbild, da sich das Heidekraut gegenüber anderen Pflanzenarten vor allem auf trockenen Böden durchsetzt.

Großflächige Heidekraut-Heiden entstanden hauptsächlich im 19. Jahrhundert durch eine intensive Ackerbau- und Weidenutzung ohne Nährstoffzufuhr, die den Boden auslaugte und letztlich für eine nachhaltige Landbewirtschaftung unbrauchbar machte. In Rheinland-Pfalz, vor allem in Eifel und Hunsrück, entstanden früher riesige Heideflächen durch die so genannte Schiffelwirtschaft, eine ehemals verbreitete Form der Brandwirtschaft. Heute sind nur noch Restbestände trockener Heiden vorhanden, häufig vergesellschaftet mit Sandmagerrasen, Borstgrasrasen und Wäldern.

Neben diesen kulturbedingten Heidelandschaften kommen in Rheinland-Pfalz auch natürliche trockene Heiden vor. Diese konzentrieren sich auf waldfreie, klimabegünstigte Standorte an den steilen Hängen der Durchbruchstäler von Ahr, Mosel, Mittelrhein und Nahe sowie auf die Sandsteinfelsen des Pfälzerwaldes.

Bedeutung:

Heiden haben einst riesige Gebiete in Rheinland-Pfalz bedeckt. Noch heute sind sie Zeugnisse einer lebendigen Kulturgeschichte und vermitteln eindrucksvolle Landschaftsbilder, die touristisch attraktiv sind. Wir kennen dies von Landschaften wie der Lüneburger Heide in Niedersachsen, aber auch von den pfälzischen, mit Heidekraut bewachsenen Felsformationen im Pfälzerwald.

Viele hoch spezialisierte und seltene und daher oft gefährdete Tier- und Pflanzenarten kommen nur in den Heiden und ihren Übergängen zu Wäldern vor. Zahlreiche Insektenarten, zum Beispiel viele Wildbienenarten, sind auf diesen Lebensraumtyp angewiesen. Selbst die im Mittelmeerraum beheimatete wärmeliebende Gottesanbeterin (Mantis religiosa) ist hier anzutreffen.

Vegetation:

Genisto pilosae-Callunetum (Sandginster-Heidekrautheide)
Genisto anglicae-Callunetum (Englischer Ginster-Heidekrautheide)
Genisto germanicae-Callunetum (Deutschginster-Heidekrautheide)

Anlage 4 - Auflistung der Steckbriefe der im FFH- Gebiet Rheinhänge zwischen Unkel und Neuwied vorhandenen FFH-Lebensraumtypen

Typische Pflanzenarten:

Heidekraut (*Calluna vulgaris*)
Behaarter Ginster (*Genista pilosa*)
Englischer Ginster (*Genista anglica*)
Deutscher Ginster (*Genista germanica*)
Kleines Habichtskraut (*Hieracium pilosella*)
Borstgras (*Nardus stricta*)
Feld-Hainsimse (*Luzula campestris*)
Sand-Segge (*Carex* arenaria)
Silbergras (*Corynephorus canescens*)
Bauernsenf (*Teesdalia nudicaulis*)
Frühblühender Thymian (*Thymus praecox*)

Bild 1 Borstgras

Typische Tierarten:

Vögel
Heidelerche (*Lullula arborea*)
Ziegenmelker (*Caprimulgus europaeus*)
Baumpieper (*Anthus trivialis*)

Reptilien
Schlingnatter (*Coronella austriaca*)
Zauneidechse (*Lacerta agilis*)

Schmetterlinge
Heidekrauteulchen (*Anarta myrtilli*)
Rostbinde (*Hipparchia semele*)
Geißklee-Bläuling (*Plebeius argus*)
Ginster-Bläuling (*Plebeius idas*)
Kleiner Perlmutterfalter (*Issoria lathonia*)
Kleiner Feuerfalter (*Lycaena phlaeas*)

Käfer
Brauner Sandlaufkäfer (*Cicindela hybrida*)
Stierkäfer (*Typhaeus typhoeus*)

Heuschrecken
Gefleckte Keulenschrecke (*Myrmeleotettix maculatus*)
Blauflügelige Ödlandschrecke (*Oedipoda caerulescens*)
Heidegrashüpfer (*Stenobothrus lineatus*)

Hautflügler
Heidekraut-Sandbiene (*Andrena fuscipes*)
Heidehummel (*Bombus* jonellus)

Bild 1 Baumpieper

Anlage 4 - Auflistung der Steckbriefe der im FFH- Gebiet Rheinhänge zwischen Unkel und Neuwied vorhandenen FFH-Lebensraumtypen

Bild 2 Blauflügelige Ödlandschrecke

Bild 3 Brauner Sandlaufkäfer

Bild 4 Geißklee-Bläuling

Bild 5 Heidelerche

Bild 6 Kleiner Feuerfalter

Bild 7 Schlingnatter

Bild 8 Stierkäfer

Bild 9 Zauneidechse

Bild 10 Ziegenmelker

Verbreitung:

Trockene Heiden konzentrieren sich in Rheinland-Pfalz heute überwiegend auf Schneifel und Vulkaneifel, die Ahreifel, Taunus, Hunsrück und Pfälzerwald.

Vorkommen in FFH-Gebieten:

5213-301 - Wälder am Hohenseelbachkopf
5314-304 - Feuchtgebiete und Heiden des Hohen Westerwaldes

Anlage 4 - Auflistung der Steckbriefe der im FFH- Gebiet Rheinhänge zwischen Unkel und Neuwied vorhandenen FFH-Lebensraumtypen

5408-302 - Ahrtal
5413-301 - Westerwälder Kuppenland
5510-302 - Rheinhänge zwischen Unkel und Neuwied
5608-303 - Wacholderheiden der Osteifel
5610-301 - Nettetal
5613-301 - Lahnhänge
5704-301 - Schneifel
5706-303 - Gerolsteiner Kalkeifel
5711-301 - Rheinhänge zwischen Lahnstein und Kaub
5809-301 - Moselhänge und Nebentäler der unteren Mosel
5908-302 - Kondelwald und Nebentäler der Mosel
5912-304 - Gebiet bei Bacharach-Steeg
6003-301 - Ourtal
6015-302 - Ober-Olmer Wald
6109-303 - Idarwald
6212-303 - Nahetal zwischen Simmertal und Bad Kreuznach
6309-301 - Obere Nahe
6310-301 - Baumholder und Preußische Berge
6313-301 - Donnersberg
6511-301 - Westricher Moorniederung
6512-301 - Mehlinger Heide
6515-301 - Dürkheimer Bruch
6616-301 - Speyerer Wald und Haßlocher Wald und Schifferstädter Wiesen
6715-302 - Bellheimer Wald mit Queichtal
6812-301 - Biosphärenreservat Pfälzerwald

Copyright LfU - Stand: 14.06.2013

6110 - Lückige basophile Pionierrasen (Alysso-Sedion albi) *

Beschreibung:

Dieser Lebensraumtyp zeichnet sich aus durch eine offene, lückige Vegetation aus verschiedenen einjährigen Pflanzenarten und Fetthennen-Arten, auch Mauerpfeffer genannt. Sie wächst auf kalkhaltigen, basenreichen Felskuppen, Felsschutt und Felsbändern an trocken-warmen Standorten und auf feinerdearmen Rohböden. Die einjährigen Arten blühen und fruchten im Frühjahr oder Frühsommer und sind im Hochsommer bereits abgestorben.

Bedeutung:

Kalk-Pionierrasen bieten zahlreichen Spezialisten unter den Tier- und Pflanzenarten einen Lebensraum, die ihren Verbreitungsschwerpunkt im Mittelmeerraum haben und bei uns in solch klimabegünstigten Lagen geeignete Lebensbedingungen vorfinden. Besonders auffallend sind typische Arten wie Apollofalter oder das im Frühling gelb blühende Kelch-Steinkraut.

Vegetation:

Alysso-Sedetum albi (Kelchsteinkraut-Mauerpfeffer-Gesellschaft)
Cerastietum pumili (Zwerghornkraut-Gesellschaft)
Saxifrago tridactylites-Poetum compressae (Fingersteinbrech-Platthalmrispengras-Gesellschaft)

Typische Pflanzenarten:

Weißer Mauerpfeffer (*Sedum album*)
Scharfer Mauerpfeffer (*Sedum acre*)
Milder Mauerpfeffer (*Sedum sexangulare*)
Echte Hauswurz (*Sempervivum tectorum*)
Kelch-Steinkraut (*Alyssum alyssoides*)
Zwerghornkraut (*Cerastium pumilum*)
Kleinblütiges Hornkraut (*Cerastium brachypetalum*)
Dreifinger-Steinbrech (*Saxifraga tridactylites*)
Steinkresse (*Hornungia petraea*)
Zarte Miere (*Minuartia hybrida*)
Badener Rispengras (*Poa badensis*)
Wimper-Perlgras (*Melica ciliata*)

Bild 1 Badener Rispengras

Bild 2 Dreifinger-Steinbrech

Bild 3 Echte Hauswurz

Anlage 4 - Auflistung der Steckbriefe der im FFH- Gebiet Rheinhänge zwischen Unkel und Neuwied vorhandenen FFH-Lebensraumtypen

Bild 4 Mauerpfeffer

Typische Tierarten:

Vögel
Steinschmätzer (*Oenanthe oenanthe*)

Reptilien
Mauereidechse (*Podarcis muralis*)

Schmetterlinge
Apollofalter (*Parnassius apollo*)
Braune Labkrauteule (*Chersotis multangula*)
Fetthennen-Bläuling (*Scolitantides orion*)
Ziest-Glasflügler (*Chamaesphecia dumonti*)

Heuschrecken
Italienische Schönschrecke (*Calliptamus italicus*)

Bild 1 Apollofalter

Bild 2 Fetthennen-Bläuling

Bild 3 Italienische Schönschrecke

Bild 4 Mauereidechse

Bild 5 Steinschmätzer

Verbreitung:

Dieser meist kleinflächig ausgebildete Lebensraumtyp kommt in der Eifel vor, zum Beispiel im Bereich der Dolomitfelsen bei Gerolstein. Weitere Bestände finden sich an Mosel, Ahr, Nahe und Lahn sowie am Mittelrhein, im nordwestlichen Randbereich der Oberrheinischen Tiefebene bei Grünstadt und im Pfälzerwald.

Anlage 4 - Auflistung der Steckbriefe der im FFH- Gebiet Rheinhänge zwischen Unkel und Neuwied vorhandenen FFH-Lebensraumtypen

Vorkommen in FFH-Gebieten:

5509-302 - Vulkankuppen am Brohlbachtal
5510-302 - Rheinhänge zwischen Unkel und Neuwied
5605-306 - Obere Kyll und Kalkmulden der Nordeifel
5613-301 - Lahnhänge
5804-301 - Schönecker Schweiz
5809-301 - Moselhänge und Nebentäler der unteren Mosel
6012-302 - Wiesen bei Schöneberg
6205-301 - Sauertal und Seitentäler
6205-302 - Obere Mosel bei Oberbillig
6212-303 - Nahetal zwischen Simmertal und Bad Kreuznach
6305-302 - Nitteler Fels und Nitteler Wald
6309-301 - Obere Nahe
6405-303 - Serriger Bachtal und Leuk und Saar
6414-301 - Kalkmagerrasen zwischen Ebertsheim und Grünstadt
6812-301 - Biosphärenreservat Pfälzerwald

Copyright LfU - Stand: 24.06.2013

* = Prioritärer Lebensraumtyp

6210 - Trockenrasen (Festuco-Brometalia), mit Orchideenreichtum *

Kalktrockenrasen mit Himantoglossum

Beschreibung:

Trockenrasen (Xerobromion) kommen als natürliche Vegetation nur auf felsigen, flachgründigen, feinerdearmen Standorten vor. Gemeinsam mit den durch extensive Beweidung oder Mahd entstandenen Halbtrockenrasen (Mesobromion) gehören sie zum Lebensraum der Festuco-Brometea. Die Vegetation der Trocken- und Halbtrockenrasen ist auf wärmebegünstigte trockene und basen- bzw. kalkreiche Böden spezialisiert. Die von kleinwüchsigen Gräsern und Kräutern geprägte kurzrasige Vegetationsdecke ist oft von nur sehr lückig bewachsenen Bereichen oder auch felsigen Partien unterbrochen.

Vor allem die Halbtrockenrasen können zahlreiche Orchideen- und Enzianarten enthalten. Bestände mit bemerkenswerten Orchideen sind prioritärer Lebensraum. Wird aber die Nutzung aufgegeben, verbuschen Halbtrockenrasen rasch. Auf den sehr kargen Standorten der echten Trockenrasen dagegen können Gehölze kaum Fuß fassen. Sie treten nur vereinzelt in niedrig- bis krüppelwüchsigen bizarren Formen auf.

Bedeutung:

Kalkmagerrasen zählen zu den artenreichsten und bedeutendsten Lebensräumen in Rheinland-Pfalz und ganz Mitteleuropa. Sie entwickeln einen Reichtum an Formen und Farben, der durch die vielfältigen geologischen Voraussetzungen, besondere klimatische Verhältnisse und unterschiedliche Nutzungsformen begünstigt wird. Mit angrenzenden Felslebensräumen und Trockenwäldern bilden sie einzigartige Lebensraumkomplexe.

Das vielfältige, bunte Erscheinungsbild der Flora und die lange Blütezeit haben eine artenreiche Insektenfauna im Gefolge. Insbesondere die Tagfalter und Widderchen verleihen diesen Lebensräumen gemeinsam mit dem bunten Blütenspektrum einen besonderen ästhetischen Reiz. Halbtrockenrasen sind darüber hinaus infolge ihrer Nutzungsgeschichte von besonderer heimatkundlicher und kulturhistorischer Bedeutung.

Vegetation:

Trockenrasen
Viscario-Festucetum = Genistello-Phleetum (Glanzlieschgras-Schafschwingelrasen)
Xerobrometum (Trespen-Trockenrasen)

Halbtrockenrasen
Gentiano-Koelerietum pyramidatae (Enzian-Schillergrasheide): beweidungsbedingte Halbtrockenrasen
Mesobrometum (Esparsetten-Halbtrockenrasen): mahdbedingte Halbtrockenrasen
Viscario-Avenetum pratensis (Pechnelken-Wiesenhaferrasen): bodensaure Halbtrockenrasen

Anlage 4 - Auflistung der Steckbriefe der im FFH- Gebiet Rheinhänge zwischen Unkel und Neuwied vorhandenen FFH-Lebensraumtypen

Typische Pflanzenarten:

Trockenrasen
Zarter Lein (*Linum tenuifolium*)
Lothringer Lein (*Linum leonii*)
Gewöhnliches Sonnenröschen (*Helianthemum nummularium*)
Gewöhnliches Nadelröschen (*Fumana procumbens*)
Gold-Aster (*Aster linosyris*)
Knöllchen-Steinbrech (*Saxifraga granulata*)
Gewöhnliche Küchenschelle (*Pulsatilla vulgaris*)
Gewöhnliche Pechnelke (*Silene viscaria*)
Federgras-Arten (*Stipa spp*.)
Derber Schwingel (*Festuca heteropachys*)
Zierliche Kammschmiele (*Koeleria macrantha*)
Flügelginster (*Chamaespartium sagittale*)

Orchideenreiche Halbtrockenrasen
Stengellose Kratzdistel (*Cirsium acaule*)
Golddistel (*Carlina vulgaris*)
Fliegen-Ragwurz (*Ophrys insectifera*)
Bienen-Ragwurz (*Ophrys apifera*)
Hummel-Ragwurz (*Ophrys holoserica*)
Helm-Knabenkraut (*Orchis militaris*)
Kleines Knabenkraut (*Orchis morio*)
Pyramiden-Spitzorchis (*Anacamptis pyramidalis*)
Fransen-Enzian (*Gentianella ciliata*)
Deutscher Enzian (*Gentianella germanica*)
Pyramiden-Kammschmiele (*Koeleria pyramidata*)
Bocks-Riemenzunge (*Himantoglossum hircinum*)
Mücken-Handwurz (*Gymnadenia conopsea*)
Knolliger Hahnenfuß (*Ranunculus bulbosus*)
Karthäuser-Nelke (*Dianthus carthusianorum*)
Wiesen-Salbei (*Salvia pratensis*)
Futter-Esparsette (*Onobrychis viciifolia*)
Skabiosen-Flockenblume (*Centaurea scabiosa*)
Aufrechte Trespe (*Bromus erectus*)

Bild 1 Bienen-Ragwurz

Bild 2 Bocks-Riemenzunge

Bild 3 Federgras

Bild 4 Fliegen-Ragwurz

Anlage 4 - Auflistung der Steckbriefe der im FFH- Gebiet Rheinhänge zwischen Unkel und Neuwied vorhandenen FFH-Lebensraumtypen

Bild 5 Flügelginster

Bild 6 Gewöhnliche Küchenschelle

Bild 7 Gewöhnliche Pechnelke

Bild 8 Gewöhnliches Sonnenröschen

Bild 9 Gold-Aster

Bild 10 Helm-Knabenkraut

Bild 11 Hummel-Ragwurz

Bild 12 Karthäuser-Nelke

Bild 13 Kleines Knabenkraut

Bild 14 Lothringer Lein

Anlage 4 - Auflistung der Steckbriefe der im FFH- Gebiet Rheinhänge zwischen Unkel und Neuwied vorhandenen FFH-Lebensraumtypen

Bild 15 Mücken-Handwurz

Bild 16 Pyramiden-Kammschmiele

Bild 17 Pyramiden-Spitzorchis

Typische Tierarten:

Vögel
Zippammer (*Emberiza cia*)
Heidelerche (*Lullula arborea*)
Neuntöter (*Lanius collurio*)

Reptilien
Schlingnatter (*Coronella austriaca*)
Westliche Smaragdeidechse (*Lacerta bilineata*)

Schmetterlinge
Segelfalter (*Iphiclides podalirius*)
Skabiosen-Scheckenfalter (*Euphydryas aurinia*)
Roter Scheckenfalter (*Melitaea didyma*)
Apollofalter (*Parnassius apollo*)
Berghexe (*Chazara briseis*)
Quendel-Ameisenbläuling (*Maculinea arion*)
Silbergrüner Bläuling (*Polyommatus coridon*)
Westlicher Quendel-Bläuling (*Pseudophilotes baton*)
Braunauge (*Lasiommata maera*)
Hufeisenklee-Gelbling (*Colias alfacariensis*)
Roter Würfel-Dickkopffalter (*Spialia sertorius*)
Steppenheide-Würfel-Dickkopffalter (*Pyrgus carthami*)
Sonnenröschen-Glasflügler (*Synansphecia affinis*)
Esparsetten-Widderchen (*Zygaena carniolica*)

Heuschrecken
Gottesanbeterin (*Mantis religiosa*)
Verkannter Grashüpfer (*Chorthippus mollis*)
Blauflügelige Ödlandschrecke (*Oedipoda caerulescens*)
Rotflügelige Ödlandschrecke (*Oedipoda germanica*)

Zikaden
Berg-Zikade (*Cicadetta montana*)

Bild 1 Apollofalter

Anlage 4 - Auflistung der Steckbriefe der im FFH- Gebiet Rheinhänge zwischen Unkel und Neuwied vorhandenen FFH-Lebensraumtypen

Bild 2 Berghexe

Bild 3 Blauflügelige Ödlandschrecke

Bild 4 Braunauge

Bild 5 Esparsetten-Widderchen

Bild 6 Gottesanbeterin

Bild 7 Quendel-Ameisenbläuling

Bild 8 RoterScheckenfalter

Bild 9 Rotflügelige Ödlandschrecke

Bild 10 Schlingnatter

Bild 11 Segelfalter

Anlage 4 - Auflistung der Steckbriefe der im FFH- Gebiet Rheinhänge zwischen Unkel und Neuwied vorhandenen FFH-Lebensraumtypen

Bild 12 Silbergrüner Bläuling

Bild 13 Skabiosen-Scheckenfalter

Bild 14 Steppenheide-Würfel-Dickkopffalter

Bild 15 Westliche Smaragdeidechse

Verbreitung:

Vor allem die Hänge der Durchbruchstäler von Ahr, Mosel, Nahe, Lahn und Mittelrhein sowie felsige Hanglagen in der Westeifel, im Westrich und im Saar-Nahe-Bergland weisen zum Teil großflächige Bestände der Kalkmagerrasen auf.

Verbreitungsschwerpunkte der Glanzlieschgras-Silikattrockenrasen sind vor allem das Saar-Nahe-Bergland sowie die Täler von Mittelrhein, Nahe und Mosel. Besonders typisch für das Viscario-Festucetum ist der Flügelginster (Chamaespartium sagittale). Pechnelken-Wiesenhaferrasen finden sich hauptsächlich auf Ranker-Braunerdeböden über vulkanischen Aschen in der Eifel.

Vorkommen in FFH-Gebieten:

5408-302 - Ahrtal
5509-302 - Vulkankuppen am Brohlbachtal
5510-302 - Rheinhänge zwischen Unkel und Neuwied
5605-306 - Obere Kyll und Kalkmulden der Nordeifel
5610-301 - Nettetal
5613-301 - Lahnhänge
5706-303 - Gerolsteiner Kalkeifel
5711-301 - Rheinhänge zwischen Lahnstein und Kaub
5804-301 - Schönecker Schweiz
5809-301 - Moselhänge und Nebentäler der unteren Mosel
5912-304 - Gebiet bei Bacharach-Steeg
5914-303 - Rheinniederung Mainz-Bingen
6003-301 - Ourtal
6004-301 - Ferschweiler Plateau
6012-301 - Binger Wald
6014-302 - Kalkflugsandgebiet Mainz-Ingelheim
6015-301 - NSG Laubenheimer-Bodenheimer Ried
6015-302 - Ober-Olmer Wald
6105-301 - Untere Kyll und Täler bei Kordel
6113-301 - Untere Nahe
6116-305 - Rheinniederung zwischen Gimbsheim und Oppenheim
6205-301 - Sauertal und Seitentäler
6205-302 - Obere Mosel bei Oberbillig
6212-303 - Nahetal zwischen Simmertal und Bad Kreuznach
6216-302 - Eich-Gimbsheimer Altrhein
6305-302 - Nitteler Fels und Nitteler Wald
6309-301 - Obere Nahe

Anlage 4 - Auflistung der Steckbriefe der im FFH- Gebiet Rheinhänge zwischen Unkel und Neuwied vorhandenen FFH-Lebensraumtypen

6310-301 - Baumholder und Preußische Berge
6313-301 - Donnersberg
6405-303 - Serriger Bachtal und Leuk und Saar
6411-301 - Kalkbergwerke bei Bosenbach
6411-302 - Königsberg
6411-303 - Grube Oberstaufenbach
6414-301 - Kalkmagerrasen zwischen Ebertsheim und Grünstadt
6616-304 - Rheinniederung Speyer-Ludwigshafen
6710-301 - Zweibrücker Land
6715-302 - Bellheimer Wald mit Queichtal
6716-301 - Rheinniederung Germersheim-Speyer
6812-301 - Biosphärenreservat Pfälzerwald
6814-301 - Standortübungsplatz Landau
6814-302 - Erlenbach und Klingbach
6816-301 - Hördter Rheinaue
6914-301 - Bienwaldschwemmfächer
6915-301 - Rheinniederung Neuburg-Wörth

Copyright LfU - Stand: 25.06.2013

* = Prioritärer Lebensraumtyp

6430 Feuchte Hochstaudenfluren

Mädesüß-Hochstaudenflur

Beschreibung:

Dieser Lebensraumtyp umfasst die Hochstaudenvegetation der feuchten, nährstoffreichen Standorte an Gewässerufern und an Waldrändern und ist durch eine Vielzahl verschiedener Pflanzengesellschaften charakterisiert. Diese Vegetationsbestände werden meist nicht genutzt und nur selten gemäht. Meist begleiten sie als buntes Band die Fließgewässer und Gräben. Sie können jedoch auch flächenhaft zum Beispiel als Sumpfstorchschnabel-Mädesüß-Hochstaudenflur auftreten. Im Hochsommer fallen sie durch leuchtende Blüten, besonders in den Farben Lila, Gelb und Weiß, und einen großen Insektenreichtum auf. Eine besonders farbenprächtige Form dieser Hochstaudenfluren ist die Himmelsleiterflur, die nur im Westerwald vorkommt.

Bedeutung:

Hochstaudenfluren beeindrucken vor allem zur Blütezeit im Sommer durch eine hohe Individuen- und Artendichte bei den Insekten. Für Libellen wie die Grüne Keiljungfer (*Ophiogomphus cecilia*) und die Gebänderte Prachtlibelle (*Calopteryx splendens*) dienen sie als Sitzwarten im Revier. Ohne Uferrandvegetation aus Hochstaudenfluren verlieren Fließgewässer ihre Lebensraumfunktion für diese Libellenarten. Vogelarten wie Rohrammer und vor allem Sumpfrohrsänger legen ihre Nester in diesen Hochstaudensäumen an und fangen dort Insekten zur Aufzucht ihrer Jungen.

Durch die lineare Ausbildung der Hochstauden entlang der Fließgewässer und Wälder erfüllen sie eine Lebensraum verbindende Funktion im Biotopnetz.

Vegetation:

Filipendulo-Geranietum palustris (Sumpfstorchschnabel-Mädesüß-Gesellschaft)
Valeriano-Filipenduletum (Baldrian-Mädesüßgesellschaft)
Veronico longifoliae-Euphorbietum palustris (Ehrenpreis-Sumpfwolfsmilch-Gesellschaft)
Veronico longifoliae-Euphorbietum lucidae (Ehrenpreis-Glanzwolfsmilch-Gesellschaft)
Filipendula-Thalictrum flavum-Gesellschaft (Wiesenrauten-Mädesüßflur)
Valeriano-Polemonietum caerulei (Himmelsleiter-Gesellschaft)

Typische Pflanzenarten:

Echtes Mädesüß (*Filipendula ulmaria*)
Gewöhnliche Pestwurz (*Petasites hybridus*)
Weiße Pestwurz (*Petasites albus*)

Sumpf-Storchschnabel (*Geranium palustre*)
Wasserdost (*Eupatorium cannabinum*)
Kohldistel (*Cirsium oleraceum*)
Berg-Kälberkropf (*Chaerophyllum hirsutum*)
Rühr mich nicht an (*Impatiens noli-tangere*)
Gewöhnlicher Gilbweiderich (*Lysimachia vulgaris*)
Sumpf-Schafgarbe (*Achillea ptarmica*)
Blaue Himmelsleiter (*Polemonium caeruleum*)
Zottiges Weidenröschen (*Epilobium hirsutum*)
Blutweiderich (*Lythrum salicaria*)
Gelber Eisenhut (*Aconitum lycoctonum*)
Gelbe Wiesenraute (*Thalictrum flavum*)
Sumpf-Wolfsmilch (*Euphorbia palustris*)
Glanz-Wolfsmilch (*Euphorbia lucida*)
Arznei-Baldrian (*Valeriana officinalis*)
Langblättriger Ehrenpreis (*Veronica longifolia*)

Bild 1 Blaue Himmelsleiter

Bild 2 Gelber Eisenhut

Bild 3 Langblättriger Ehrenpreis

Bild 4 Sumpf-Wolfsmilch

Typische Tierarten:

Vögel
Rohrammer (*Emberiza schoeniclus*)
Braunkehlchen (*Saxicola rubetra*)
Sumpfrohrsänger (*Acrocephalus palustris*)

Schmetterlinge
Mädesüß-Perlmutterfalter (*Brenthis ino*)
Großer Feuerfalter (*Lycaena dispar*)
Blauschillernder Feuerfalter (*Lycaena helle*)
Pestwurzeule (*Hydraeica petasitis*)

Libellen
Grüne Keiljungfer (*Ophiogomphus cecilia*)
Gebänderte Prachtlibelle (*Calopteryx splendens*)

Anlage 4 - Auflistung der Steckbriefe der im FFH- Gebiet Rheinhänge zwischen Unkel und Neuwied vorhandenen FFH-Lebensraumtypen

Bild 1 Blauschillernder Feuerfalter

Bild 2 Braunkehlchen

Bild 3 Gebänderte Prachtlibelle

Bild 4 Großer Feuerfalter

Bild 5 Grüne Keiljungfer

Bild 6 Rohrammer

Bild 7 Sumpfrohrsänger

Verbreitung:

Feuchte Hochstaudenfluren kommen in den meisten Naturräumen in Rheinland-Pfalz vor.

Vorkommen in FFH-Gebieten:

5113-302 - Giebelwald
5211-301 - Leuscheider Heide
5212-302 - Sieg
5212-303 - Nistertal und Kroppacher Schweiz
5213-301 - Wälder am Hohenseelbachkopf
5310-303 - Heiden und Wiesen bei Buchholz
5312-301 - Unterwesterwald bei Herschbach
5314-304 - Feuchtgebiete und Heiden des Hohen Westerwaldes
5408-302 - Ahrtal
5409-301 - Mündungsgebiet der Ahr
5410-301 - Wälder zwischen Linz und Neuwied
5410-302 - Felsentäler der Wied
5412-301 - Westerwälder Seenplatte
5413-301 - Westerwälder Kuppenland
5507-301 - Wälder am Hohn

Anlage 4 - Auflistung der Steckbriefe der im FFH- Gebiet Rheinhänge zwischen Unkel und Neuwied vorhandenen FFH-Lebensraumtypen

5509-301 - NSG Laacher See
5509-302 - Vulkankuppen am Brohlbachtal
5510-301 - Mittelrhein
5510-302 - Rheinhänge zwischen Unkel und Neuwied
5511-302 - Brexbach- und Saynbachtal
5512-301 - Montabaurer Höhe
5605-306 - Obere Kyll und Kalkmulden der Nordeifel
5608-302 - Nitzbach mit Hangwäldern zwischen Virneburg und Nitztal
5608-303 - Wacholderheiden der Osteifel
5610-301 - Nettetal
5612-301 - Staatsforst Stelzenbach
5613-301 - Lahnhänge
5704-301 - Schneifel
5705-301 - Duppacher Rücken
5706-303 - Gerolsteiner Kalkeifel
5707-302 - NSG Jungferweiher
5711-301 - Rheinhänge zwischen Lahnstein und Kaub
5714-303 - Taunuswälder bei Mudershausen
5803-301 - Alf- und Bierbach
5804-301 - Schönecker Schweiz
5805-301 - Moore bei Weißenseifen
5805-302 - Birresborner Eishöhlen und Vulkan Kalem
5807-302 - Eifelmaare
5809-301 - Moselhänge und Nebentäler der unteren Mosel
5813-302 - Zorner Kopf
5903-301 - Enztal
5905-301 - Kyllberg und Steinborner Wald
5905-302 - Wälder bei Kyllburg
5906-301 - Lieser zwischen Manderscheid und Wittlich
5908-301 - Mosel
5908-302 - Kondelwald und Nebentäler der Mosel
5909-301 - Altlayer Bachtal
5911-301 - NSG Struth
5912-304 - Gebiet bei Bacharach-Steeg
5914-303 - Rheinniederung Mainz-Bingen
6003-301 - Ourtal
6004-301 - Ferschweiler Plateau
6008-301 - Kautenbachtal
6008-302 - Tiefenbachtal
6009-301 - Ahringsbachtal
6011-301 - Soonwald
6012-301 - Binger Wald
6012-302 - Wiesen bei Schöneberg
6012-303 - Dörrebach bei Stromberg
6014-302 - Kalkflugsandgebiet Mainz-Ingelheim
6015-301 - NSG Laubenheimer-Bodenheimer Ried
6015-302 - Ober-Olmer Wald
6016-302 - NSG Kisselwörth und Sändchen
6105-301 - Untere Kyll und Täler bei Kordel
6105-302 - Kyllhänge zwischen Auw und Daufenbach
6108-301 - Dhronhänge
6109-303 - Idarwald
6113-301 - Untere Nahe
6116-305 - Rheinniederung zwischen Gimbsheim und Oppenheim
6205-301 - Sauertal und Seitentäler
6205-302 - Obere Mosel bei Oberbillig
6206-301 - Fellerbachtal
6208-302 - Hochwald
6212-303 - Nahetal zwischen Simmertal und Bad Kreuznach
6216-302 - Eich-Gimbsheimer Altrhein
6305-301 - Wiltinger Wald
6305-302 - Nitteler Fels und Nitteler Wald
6306-301 - Ruwer und Seitentäler
6309-301 - Obere Nahe
6310-301 - Baumholder und Preußische Berge
6313-301 - Donnersberg
6404-305 - Kalkwälder bei Palzem

Anlage 4 - Auflistung der Steckbriefe der im FFH- Gebiet Rheinhänge zwischen Unkel und Neuwied vorhandenen FFH-Lebensraumtypen

6405-303 - Serriger Bachtal und Leuk und Saar
6411-301 - Kalkbergwerke bei Bosenbach
6411-302 - Königsberg
6411-303 - Grube Oberstaufenbach
6413-301 - Kaiserstraßensenke
6416-301 - Rheinniederung Ludwigshafen-Worms
6511-301 - Westricher Moorniederung
6515-301 - Dürkheimer Bruch
6616-301 - Speyerer Wald und Haßlocher Wald und Schifferstädter Wiesen
6616-304 - Rheinniederung Speyer-Ludwigshafen
6710-301 - Zweibrücker Land
6715-301 - Modenbachniederung
6715-302 - Bellheimer Wald mit Queichtal
6716-301 - Rheinniederung Germersheim-Speyer
6812-301 - Biosphärenreservat Pfälzerwald
6814-302 - Erlenbach und Klingbach
6816-301 - Hördter Rheinaue
6914-301 - Bienwaldschwemmfächer
6915-301 - Rheinniederung Neuburg-Wörth

Copyright LfU - Stand: 28.06.2013

6510 Flachland-Mähwiesen

Magerwiese mit Wiesenknopf

Beschreibung:

Magere Flachland-Mähwiesen sind wenig gedüngte, ein- bis zweischürige artenreiche Wiesen des Flach- und Hügellandes. Sie gehören zum Verband der Glatthaferwiesen (Arrhenatherion). Je nach Standort kommen unterschiedliche geographische Variationen vor. Dazu zählen die im Frühling durch die Kuckucks-Lichtnelke rosa getönten Wiesen der Bachauen, die salbeiblauen, trockenen Glatthaferwiesen des Sommers in den kalkreichen Gebieten und in den Flussauen und auch die mit weißen, gelben und blauen Blumen durchmischten Flachland- und Berg-Glatthaferwiesen. Im Westerwald zum Beispiel prägt das Dunkelrot des Großen Wiesenknopfes im August das Bild der frischen bis feuchten Mähwiesen. Typisch für die mittel- bis flachgründigen, steinig-lehmigen, zum Teil sommertrockenen Böden der Kuppenlagen (vor allem im Saar-Nahe-Bergland) sind die artenreichen Rotschwingel-Straußgraswiesen, die von niedriger Vegetationshöhe und einem eher lückigen Wuchs sind.

Bedeutung:

Flachland-Mähwiesen gehören zu den charakteristischen Wiesentypen in Rheinland-Pfalz. Die unterschiedlichen Ausprägungen der bunten blütenreichen Wiesen bestimmen vom Frühling bis in den Sommer das Landschaftsbild der Regionen. Typische Glatthaferwiesen zeichnen sich durch ein breites Spektrum an Pflanzenarten aus, das wiederum mit dem Vorkommen vieler Tierarten, insbesondere zahlreicher Insektenarten, einhergeht. Die Glatthaferwiesen des Westerwaldes mit dem Großen Wiesenknopf zählen zu den bedeutendsten Lebensräumen der beiden Bläulingsarten *Maculinea nausithous* und *Maculinea teleius* in Europa.

Vegetation:

Arrhenatheretum elatioris (Glatthaferwiese)
Galium album-Alopecurus pratensis-Gesellschaft (Wiesenfuchsschwanz-Wiese)
Festuca rubra-Agrostis capillaris-Gesellschaft (Rotschwingel-Straußgras-Wiese)
Poa pratensis-Trisetum flavescens-Gesellschaft (Rispengras-Goldhafer-Wiese)

Typische Pflanzenarten:

Möhren-Glatthaferwiesen
Glatthafer (*Arrhenatherum elatius*)
Wiesen-Schwingel (*Festuca pratensis*)
Wilde Möhre (*Daucus carota*)
Wiesen-Pippau (*Crepis biennis*)
Wiesen-Labkraut (*Galium mollugo*)
Wiesen-Storchschnabel (*Geranium pratense*)
Wiesen-Salbei (*Salvia pratensis*)

Kümmel-Haarstrang (*Peucedanum carvifolia*)

Frauenmantel-Glatthaferwiesen
Frauenmantel (*Alchemilla spp*.)
Kugelige Teufelskralle (*Phyteuma orbiculare*)
Großer Wiesenknopf (*Sanguisorba officinalis*)
Wiesen-Glockenblume (*Campanula patula*)
Wiesen-Kümmel (*Carum carvi*)
Goldhafer (*Trisetum flavescens*)

Fuchsschwanzwiesen
Wiesen-Fuchsschwanz (*Alopecurus pratensis*)
Sumpf-Rispengras (*Poa palustris*)
Scharfer Hahnenfuß (*Ranunculus acris*)
Wiesen-Schaumkraut (*Cardamine pratensis*)
Kuckucks-Lichtnelke (*Silene flos-cuculi*)
Herbst-Zeitlose (*Colchicum autumnale*)
Geflecktes Knabenkraut (*Dactylorhiza maculata*)

Rotschwingel-Straußgraswiesen
Rotschwingel (*Festuca rubra*)
Rotes Straußgras (*Agrostis capillaris*)
Goldhafer (*Trisetum flavescens*)
Wolliges Honiggras (*Holcus lanatus*)

Rispengras-Goldhaferwiesen
Goldhafer (*Tritsetum flavescens*)
Rauhhaariger Kälberkropf (*Chaerophyllum hirsutum*)
Waldstorchschnabel (*Geranium sylvaticum*)

Bild 1 Geflecktes Knabenkraut

Bild 2 Glatthafer

Bild 3 Kuckucks-Lichtnelke

Bild 4 Waldstorchschnabel

Bild 5 Wiesen-Schaumkraut

Typische Tierarten:

Vögel
Feldlerche (*Alauda arvensis*)

Braunkehlchen (*Saxicola rubetra*)
Wiesenpieper (*Anthus pratensis*)

Schmetterlinge
Hauhechel-Bläuling (*Polyommatus icarus*)
Schwalbenschwanz (*Papilio machaon*)
Rotbraunes Wiesenvögelchen (*Coenonympha glycerion*)
Heller Wiesenknopf-Ameisenbläuling (*Maculinea teleius*)
Dunkler Wiesenknopf-Ameisenbläuling (*Maculinea nausithous*)

Heuschrecken
Gemeiner Grashüpfer (*Chorthippus parallelus*)
Roesels Beißschrecke (*Metrioptera roeselii*)
Nachtigall-Grashüpfer (*Chorthippus biguttulus*)
Feldgrille (*Gryllus campestris*)

Bild 1 Braunkehlchen

Bild 2 Dunkler Wiesenknopf-Ameisenbläuling

Bild 3 Feldlerche

Bild 4 Hauhechel-Bläuling

Bild 5 Heller Wiesenknopf-Ameisenbläuling

Bild 6 Rotbraunes Wiesenvögelchen

Bild 7 Schwalbenschwanz

Bild 8 Wiesenpieper

Verbreitung:

Flachland-Mähwiesen sind in Rheinland-Pfalz in allen Naturräumen zahlreich vertreten. Viele sind jedoch zum Beispiel durch Überdüngung floristisch verarmt. Typische, floristisch reiche Vorkommen dieses Lebensraumtyps sind vergleichsweise selten.

Der europaweite Verbreitungsschwerpunkt dieser Wiesen liegt in Süd(west)deutschland. Rheinland-Pfalz trägt deshalb eine besondere Verantwortung zur Sicherung der artenreichen Flachland-Mähwiesen in Europa.

Vorkommen in FFH-Gebieten:

5211-301 - Leuscheider Heide
5212-302 - Sieg
5212-303 - Nistertal und Kroppacher Schweiz
5213-301 - Wälder am Hohenseelbachkopf
5310-303 - Heiden und Wiesen bei Buchholz
5312-301 - Unterwesterwald bei Herschbach
5314-304 - Feuchtgebiete und Heiden des Hohen Westerwaldes
5408-302 - Ahrtal
5409-301 - Mündungsgebiet der Ahr
5410-301 - Wälder zwischen Linz und Neuwied
5410-302 - Felsentäler der Wied
5412-301 - Westerwälder Seenplatte
5413-301 - Westerwälder Kuppenland
5507-301 - Wälder am Hohn
5509-301 - NSG Laacher See
5509-302 - Vulkankuppen am Brohlbachtal
5510-302 - Rheinhänge zwischen Unkel und Neuwied
5511-302 - Brexbach- und Saynbachtal
5605-306 - Obere Kyll und Kalkmulden der Nordeifel
5607-301 - Wälder um Bongard in der Eifel
5608-302 - Nitzbach mit Hangwäldern zwischen Virneburg und Nitztal
5608-303 - Wacholderheiden der Osteifel
5610-301 - Nettetal
5612-301 - Staatsforst Stelzenbach
5613-301 - Lahnhänge
5704-301 - Schneifel
5706-303 - Gerolsteiner Kalkeifel
5707-302 - NSG Jungferweiher
5711-301 - Rheinhänge zwischen Lahnstein und Kaub
5714-303 - Taunuswälder bei Mudershausen
5803-301 - Alf- und Bierbach
5804-301 - Schönecker Schweiz
5805-302 - Birresborner Eishöhlen und Vulkan Kalem
5807-302 - Eifelmaare
5809-301 - Moselhänge und Nebentäler der unteren Mosel
5813-302 - Zorner Kopf
5903-301 - Enztal
5905-302 - Wälder bei Kyllburg
5906-301 - Lieser zwischen Manderscheid und Wittlich
5908-301 - Mosel
5908-302 - Kondelwald und Nebentäler der Mosel
5909-301 - Altlayer Bachtal
5911-301 - NSG Struth
5912-304 - Gebiet bei Bacharach-Steeg
5914-303 - Rheinniederung Mainz-Bingen
6003-301 - Ourtal
6004-301 - Ferschweiler Plateau
6007-301 - Mesenberg und Ackerflur bei Wittlich
6008-301 - Kautenbachtal
6009-301 - Ahringsbachtal
6011-301 - Soonwald
6012-301 - Binger Wald
6012-302 - Wiesen bei Schöneberg
6012-303 - Dörrebach bei Stromberg
6014-302 - Kalkflugsandgebiet Mainz-Ingelheim

Anlage 4 - Auflistung der Steckbriefe der im FFH- Gebiet Rheinhänge zwischen Unkel und Neuwied vorhandenen FFH-Lebensraumtypen

6015-302 - Ober-Olmer Wald
6105-301 - Untere Kyll und Täler bei Kordel
6105-302 - Kyllhänge zwischen Auw und Daufenbach
6108-301 - Dhronhänge
6109-303 - Idarwald
6113-301 - Untere Nahe
6116-305 - Rheinniederung zwischen Gimbsheim und Oppenheim
6205-301 - Sauertal und Seitentäler
6205-302 - Obere Mosel bei Oberbillig
6206-301 - Fellerbachtal
6208-302 - Hochwald
6212-303 - Nahetal zwischen Simmertal und Bad Kreuznach
6216-302 - Eich-Gimbsheimer Altrhein
6305-301 - Wiltinger Wald
6305-302 - Nitteler Fels und Nitteler Wald
6306-301 - Ruwer und Seitentäler
6309-301 - Obere Nahe
6310-301 - Baumholder und Preußische Berge
6313-301 - Donnersberg
6404-305 - Kalkwälder bei Palzem
6405-303 - Serriger Bachtal und Leuk und Saar
6411-301 - Kalkbergwerke bei Bosenbach
6411-302 - Königsberg
6411-303 - Grube Oberstaufenbach
6413-301 - Kaiserstraßensenke
6414-301 - Kalkmagerrasen zwischen Ebertsheim und Grünstadt
6416-301 - Rheinniederung Ludwigshafen-Worms
6511-301 - Westricher Moorniederung
6512-301 - Mehlinger Heide
6515-301 - Dürkheimer Bruch
6616-301 - Speyerer Wald und Haßlocher Wald und Schifferstädter Wiesen
6616-304 - Rheinniederung Speyer-Ludwigshafen
6710-301 - Zweibrücker Land
6715-301 - Modenbachniederung
6715-302 - Bellheimer Wald mit Queichtal
6716-301 - Rheinniederung Germersheim-Speyer
6812-301 - Biosphärenreservat Pfälzerwald
6814-301 - Standortübungsplatz Landau
6814-302 - Erlenbach und Klingbach
6816-301 - Hördter Rheinaue
6914-301 - Bienwaldschwemmfächer
6915-301 - Rheinniederung Neuburg-Wörth

Copyright LfU - Stand: 28.06.2013

8150 - Silikatschutthalden



Felsgrusgesellschaft

Beschreibung:

Der Lebensraumtyp Silikatschutthalden umfasst natürliche und naturnahe Schutthalden aus silikatischem Ausgangsgestein. Der Hangschutt ist meist festliegend. Die Standortbedingungen variieren, je nachdem, ob das Gestein in Form von Blöcken, Platten oder feingrusigem Schutt vorliegt, in Abhängigkeit von der Stabilität des Substrates und seinem Alter sowie je nach Exposition. Dies wiederum bedingt eine unterschiedliche Tier- und Pflanzenwelt. Die Vegetationsbedeckung ist oft gering. Farne, Moose und Flechten dominieren auf frischen Standorten, Gesellschaften des Gelben Hohlzahns kennzeichnen die trocken-warmen Standorte.

Bedeutung:

Nur Spezialisten unter den Tier- und Pflanzenarten nutzen offene Steinschutthalden als Lebensraum. Vegetation und Fauna sind auf kleinräumig dynamische Prozesse, vor allem Erosionsprozesse, angewiesen. Der Lebensraumtyp der Silikatschutthalden ist selten und auch durch Gesteinsabbau und Sukzession besonders gefährdet.

Vegetation:

Epilobio lanceolati-Galeopsietum segetum (Hohlzahn-Silikatschuttflur)
Galeopsietum angustifoliae (Gesellschaft des Schmalblättrigen Hohlzahns)
Anarrhinetum belledifolii (Lochschlund-Gesellschaft)
Rumicetum scutati (Schildampfer-Gesellschaft): In Rheinland-Pfalz sowohl auf Kalkschutt als auch auf Porphyr, Melaphyr und Devonschiefer
Teucrio botryos-Senecionetum viscosi (Traubengamander-Greiskraut-Flur): In Rheinland-Pfalz auf Tuffhalden der Vulkaneifel (schwach sauer bis neutral)
Gymnocarpietum robertiani (Ruprechtsfarn-Gesellschaft): Im Gegensatz zu den Angaben in der Literatur, wonach diese Gesellschaft Kalkschutt zugeordnet wird, wachsen die Vorkommen in Rheinland-Pfalz auf Schieferfelsen.

Anlage 4 - Auflistung der Steckbriefe der im FFH- Gebiet Rheinhänge zwischen Unkel und Neuwied vorhandenen FFH-Lebensraumtypen

Typische Pflanzenarten:

Gelber Hohlzahn (*Galeopsis segetum*)
Schmalblättriger Hohlzahn (*Galeopsis angustifolia*)
Lochschlund (*Anarrhinum bellidifolium*)
Lanzettblättriges Weidenröschen (*Epilobium lanceolatum*)
Hügel-Weidenröschen (*Epilobium collinum*)
Ruprechtsfarn (*Gymnocarpium robertianum*)
Schild-Ampfer (*Rumex scutatus*)
Brillenschötchen (*Biscutella laevigata*)
Kleines Leinkraut (*Chaenorhinum minus*)
Trauben-Gamander (*Teucrium botrys*)
Felsen-Fetthenne (*Sedum rupestre*)
Gewöhnliches Gabelzahnmoos (*Dicranum scoparium*)
Wolliges Zackenmützenmoos (*Racomitrium lanuginosum*)
Ungleichästiges Zackenmützenmoos (*Bucklandiella heterosticha*)
Flechten: *Cladonia coccifera, Parmelia spp., Porpidia crustulata, Rhizocarpon geographicum, Umbilicaria spp*.

Bild 1 Brillenschötchen

Bild 2 Lochschlund

Bild 3 Schild-Ampfer

Typische Tierarten:

Reptilien
Westliche Smaragdeidechse (*Lacerta bilineata*)
Mauereidechse (*Podarcis muralis*)

Schmetterlinge
Apollofalter (*Parnassius apollo*)
Segelfalter (*Iphiclides podalirius*)
Roter Scheckenfalter (*Melitaea didyma*)
Fetthennen-Bläuling (*Scolitantides orion*)

Heuschrecken
Italienische Schönschrecke (*Calliptamus italicus*)
Steppengrashüpfer (*Chorthippus vagans*)
Rotflügelige Ödlandschrecke (*Oedipoda germanica*)
Blauflügelige Ödlandschrecke (*Oedipoda caerulescens*)

Hautflügler
Bienen: *Osmia andrenoides, Osmia anthocopoides*

Wanzen
Lederwanze *Haploprocta sulcicornis*

Anlage 4 - Auflistung der Steckbriefe der im FFH- Gebiet Rheinhänge zwischen Unkel und Neuwied vorhandenen FFH-Lebensraumtypen

Bild 1 Apollofalter

Bild 2 Blauflügelige Ödlandschrecke

Bild 3 Fetthennen-Bläuling

Bild 4 Italienische Schönschrecke

Bild 5 Mauereidechse

Bild 6 Rotflügelige Ödlandschrecke

Bild 7 Segelfalter

Bild 8 Westliche Smaragdeidechse

Verbreitung:

Silikatschutthalden sind überwiegend in der Eifel und im Moseleinzugsbereich verbreitet. Die Vorkommen des Lochschlunds (*Anarrhinum bellidifolium*) sind in Deutschland fast ausschließlich auf den Raum Trier beschränkt.

Vorkommen in FFH-Gebieten:

5212-302 - Sieg
5212-303 - Nistertal und Kroppacher Schweiz
5213-301 - Wälder am Hohenseelbachkopf
5309-305 - Asberg bei Kalenborn
5314-304 - Feuchtgebiete und Heiden des Hohen Westerwaldes
5408-302 - Ahrtal
5410-302 - Felsentäler der Wied
5413-301 - Westerwälder Kuppenland

Anlage 4 - Auflistung der Steckbriefe der im FFH- Gebiet Rheinhänge zwischen Unkel und Neuwied vorhandenen FFH-Lebensraumtypen

5509-301 - NSG Laacher See
5509-302 - Vulkankuppen am Brohlbachtal
5510-302 - Rheinhänge zwischen Unkel und Neuwied
5511-302 - Brexbach- und Saynbachtal
5512-301 - Montabaurer Höhe
5605-306 - Obere Kyll und Kalkmulden der Nordeifel
5607-301 - Wälder um Bongard in der Eifel
5608-302 - Nitzbach mit Hangwäldern zwischen Virneburg und Nitztal
5608-303 - Wacholderheiden der Osteifel
5610-301 - Nettetal
5613-301 - Lahnhänge
5704-301 - Schneifel
5706-303 - Gerolsteiner Kalkeifel
5711-301 - Rheinhänge zwischen Lahnstein und Kaub
5805-302 - Birresborner Eishöhlen und Vulkan Kalem
5809-301 - Moselhänge und Nebentäler der unteren Mosel
5903-301 - Enztal
5905-301 - Kyllberg und Steinborner Wald
5906-301 - Lieser zwischen Manderscheid und Wittlich
5908-302 - Kondelwald und Nebentäler der Mosel
5909-301 - Altlayer Bachtal
5912-304 - Gebiet bei Bacharach-Steeg
6003-301 - Ourtal
6008-301 - Kautenbachtal
6008-302 - Tiefenbachtal
6009-301 - Ahringsbachtal
6011-301 - Soonwald
6012-301 - Binger Wald
6108-301 - Dhronhänge
6109-303 - Idarwald
6206-301 - Fellerbachtal
6212-303 - Nahetal zwischen Simmertal und Bad Kreuznach
6306-301 - Ruwer und Seitentäler
6309-301 - Obere Nahe
6310-301 - Baumholder und Preußische Berge
6313-301 - Donnersberg
6405-303 - Serriger Bachtal und Leuk und Saar
6411-302 - Königsberg
6812-301 - Biosphärenreservat Pfälzerwald

Copyright LfU - Stand: 15.07.2013

8220 Silikatfelsen mit Felsspaltenvegetation

Beschreibung:

Die lückige Vegetation dieses Lebensraumtyps ist an extreme Standortbedingungen wie stark wechselnde Temperaturen, eine schlechte Nährstoff- und eine wechselhafte Wasserversorgung angepasst. Da kaum eine Bodenbildung stattfindet, konzentrieren sich viele Pflanzenarten auf Felsspalten oder kleine Höhlen, in denen sie Substratansammlungen oder eine gleichmäßige Wasserversorgung durch Sickerwasser vorfinden. Moose, Flechten und Farne dominieren.

Bedeutung:

Wie die Kalkfelsen sind auch die Silikatfelsen Lebensraum hoch spezialisierter Pflanzen- und Tierarten, die auf solch extreme Standorte angewiesen sind.

Besonders für zwei Pflanzenarten dieses Lebensraumtyps hat Rheinland-Pfalz in Deutschland eine besondere Verantwortung, für den Sponheimer Steinbrech und den Lanzettblättrigen Streifenfarn. Der Sponheimer Steinbrech wird von einigen Autoren als eigene Art, von anderen als Unterart des Rasen-Steinbrechs (*Saxifraga decipiens)* angesehen. Sein Verbreitungsschwerpunkt liegt im Naheraum an den nördlich exponierten Melaphyrfelsen und wurde nach seinem ersten Fundort in Sponheim benannt. Der Sponheimer Steinbrech ist auch in der Eifel beziehungsweise im Sauertal zu finden.

Der Lanzettblättrige Streifenfarn, auch als Eiblättriger Streifenfarn (*Aspleniium billotii*) bekannt, wächst nur im Pfälzerwald an wenigen Felsen im Dahner Felsenland. In Deutschland sind nur sehr wenige Fundorte dieses Farns bekannt, der hauptsächlich im atlantischen Raum entlang der Küsten verbreitet ist. In kleinen Höhlungen der Buntsandsteinfelsen bei Dahn findet er ähnliche Standortbedingungen wie an den europäischen Felsküsten.

Vegetation:

Biscutello-Asplenietum septentrionalis (Gesellschaft des Nordischen Streifenfarns mit der Brillenschote)
Asplenietum septentrionali-adianti-nigri (Gesellschaft des Schwarzen Streifenfarns)
Saxifraga sponhemica-Gesellschaft (Rasen-Steinbrech-Gesellschaft)
Crocynio-Asplenietum billotii (Gesellschaft des Eiblättrigen Streifenfarns)

Typische Pflanzenarten:

Nordischer Streifenfarn (*Asplenium septentrionale*)
Schwarzer Streifenfarn (*Asplenium adiantum-nigrum*)
Lanzettblättriger Streifenfarn (*Asplenium obovatum*)
Brillenschötchen (*Biscutella laevigata*)
Sponheimer Steinbrech (*Saxifraga sponhemica*)

Anlage 4 - Auflistung der Steckbriefe der im FFH- Gebiet Rheinhänge zwischen Unkel und Neuwied vorhandenen FFH-Lebensraumtypen

Bild 1 Brillenschötchen

Bild 2 Lanzettblaettriger Streifenfarn

Bild 3 Sponheimer Steinbrech

Typische Tierarten:

Säugetiere
Braunes Langohr (*Plecotus auritus*)

Vögel
Uhu (*Bubo bubo*)
Wanderfalke (*Falco peregrinus*)

Reptilien
Mauereidechse (*Podarcis muralis*)

Schmetterlinge
Braunauge (*Lasiommata maera*)
Steinflechtenbär (*Setina irrorella*)
Hellgrüne Flechteneule (*Nyctobrya muralis*)
Blankflügel (*Nudaria mundana*)
Gebänderter Glockenblumen-Blütenspanner (*Eupithecia impurata*)

Bild 1 Braunauge

Bild 2 Mauereidechse

Bild 3 Uhu

Bild 4  Wanderfalke

Verbreitung:

Schwerpunktvorkommen dieses Lebensraumtyps liegen in den klimatisch besonders begünstigten Felshängen der Durchbruchstäler von Ahr, Lahn, Mittelrhein, Mosel und Nahe. Einige Vorkommen sind im Saar-Nahe-Bergland, besonders im Bereich der Steinalp und am Donnersberg zu finden.

Vorkommen in FFH-Gebieten:

5113-302 - Giebelwald
5212-302 - Sieg
5212-303 - Nistertal und Kroppacher Schweiz
5213-301 - Wälder am Hohenseelbachkopf
5309-305 - Asberg bei Kalenborn
5314-304 - Feuchtgebiete und Heiden des Hohen Westerwaldes
5408-302 - Ahrtal
5410-301 - Wälder zwischen Linz und Neuwied
5410-302 - Felsentäler der Wied
5413-301 - Westerwälder Kuppenland
5509-302 - Vulkankuppen am Brohlbachtal
5510-302 - Rheinhänge zwischen Unkel und Neuwied
5511-302 - Brexbach- und Saynbachtal
5512-301 - Montabaurer Höhe
5605-306 - Obere Kyll und Kalkmulden der Nordeifel
5608-302 - Nitzbach mit Hangwäldern zwischen Virneburg und Nitztal
5608-303 - Wacholderheiden der Osteifel
5610-301 - Nettetal
5613-301 - Lahnhänge
5704-301 - Schneifel
5706-303 - Gerolsteiner Kalkeifel
5711-301 - Rheinhänge zwischen Lahnstein und Kaub
5805-302 - Birresborner Eishöhlen und Vulkan Kalem
5809-301 - Moselhänge und Nebentäler der unteren Mosel
5903-301 - Enztal
5906-301 - Lieser zwischen Manderscheid und Wittlich
5908-302 - Kondelwald und Nebentäler der Mosel
5909-301 - Altlayer Bachtal
5912-304 - Gebiet bei Bacharach-Steeg
6003-301 - Ourtal
6004-301 - Ferschweiler Plateau
6008-301 - Kautenbachtal
6008-302 - Tiefenbachtal
6009-301 - Ahringsbachtal
6011-301 - Soonwald
6012-301 - Binger Wald
6012-302 - Wiesen bei Schöneberg
6105-301 - Untere Kyll und Täler bei Kordel
6105-302 - Kyllhänge zwischen Auw und Daufenbach
6107-301 - Frohnbachtal bei Hirzlei
6108-301 - Dhronhänge
6109-303 - Idarwald
6205-301 - Sauertal und Seitentäler
6206-301 - Fellerbachtal
6208-302 - Hochwald
6212-303 - Nahetal zwischen Simmertal und Bad Kreuznach
6305-301 - Wiltinger Wald
6306-301 - Ruwer und Seitentäler
6309-301 - Obere Nahe
6310-301 - Baumholder und Preußische Berge
6313-301 - Donnersberg
6405-303 - Serriger Bachtal und Leuk und Saar
6411-302 - Königsberg
6710-301 - Zweibrücker Land
6811-302 - Gersbachtal
6812-301 - Biosphärenreservat Pfälzerwald

Copyright LfU - Stand: 16.07.2013

8230 Silikatfelskuppen mit Pioniervegetation



Beschreibung:

Silikatfelskuppen mit ihrer Pioniervegetation der Felsböden und vor allem der Felsgrusbereiche kommen auf flachgründigen Felsstandorten oder an Hangkanten vor. Die Vegetation ist teilweise auf nachrieselndes, feinerdehaltiges Gesteinsmaterial angewiesen. Trockenheit und oft fehlende Bodenbildung lassen nur eine lückige Vegetation entstehen, die durch zahlreiche Moose und Flechten und durch Dickblattgewächse gekennzeichnet ist.

Silikatfelskuppen sind charakteristisch für die seltenen primär waldfreien Standorte. Eine großflächige Ausdehnung wie im Saar-Nahe-Bergland verdanken sie aber auch extensiven Nutzungsformen.

Bedeutung:

Die deutschen Hauptvorkommen dieses Lebensraumtyps liegen in Rheinland-Pfalz. Einige der typischen Pflanzengesellschaften kommen nahezu ausschließlich in Rheinland-Pfalz vor.

Vegetation:

Gageo saxatilis-Veronicetum dillenii (Felsengoldstern-Heideehrenpreis-Gesellschaft)
Diantho gratianopolitani-Festucetum pallentis (Pfingstnelken-Bleichschwingel-Felsbandrasen)
Artemisio-Melicetum ciliatae (Beifuß-Wimperperlgras-Gesellschaft)
Teucrio botryos-Melicetum ciliatae (Traubengamander-Wimperperlgras-Gesellschaft)
Genista pilosa-Sesleria varia-Gesellschaft (Haarginster-Blaugras-Rasen)

Typische Pflanzenarten:

Felsen-Gelbstern (*Gagea saxatilis*)
Dillenius-Ehrenpreis (*Veronica dillenii*)
Pfingst-Nelke (*Dianthus gratianopolitanus*)
Scharfer Mauerpfeffer (*Sedum acre*)

Weißer Mauerpfeffer (*Sedum album*)
Milder Mauerpfeffer (*Sedum sexangulare*)
Felsen-Fetthenne (*Sedum rupestrum*)
Zierliche Fetthenne (*Sedum forsterianum*)
Echte Hauswurz (*Sempervivum tectorum*)
Ausdauernder Knäuel (*Scleranthus perennis*)
Blasser Schwingel (*Festuca pallens*)
Kleiner Sauerampfer (*Rumex* acetosella)
Langgestielter Mannsschild (*Androsace elongata*)
Zwerghornkraut (*Cerastium pumilum*)
Kleines Filzkraut (*Filago minima*)
Sand-Vergissmeinnicht (*Myosotis stricta*)
Dreifinger-Steinbrech (*Saxifraga tridactylites*)
Fünfmänniger Spörgel (*Spergula pentandra*)
Wimper-Perlgras (*Melica ciliata*)
Moose: *Grimmia laevigata, Hedwigia ciliata, Polytrichum piliferum, Pleurochaete squarrosa, Riccia ciliifera*
Flechten: *Cetraria aculeata, Cladonia furcata, Cladonia pyxidata, Cladonia rangiformis, Parmelia conspersa, Parmelia saxatilis*

Bild 1 Dreifinger-Steinbrech

Bild 2 Echte Hauswurz

Bild 3 Felsen-Gelbstern

Bild 4 Mauerpfeffer

Bild 5 Pfingst-Nelke

Typische Tierarten:

Schmetterlinge
Apollofalter (*Parnassius apollo*)
Segelfalter (*Iphiclides podalirius*)
Fetthennen-Bläuling (*Scolitantides orion*)
Mauerfuchs (*Lasiommata megera*)

Heuschrecken
Rotflügelige Ödlandschrecke (*Oedipoda germanica*)
Blauflügelige Ödlandschrecke (*Oedipoda caerulescens*)
Steppengrashüpfer (*Chorthippus vagans*)

Anlage 4 - Auflistung der Steckbriefe der im FFH- Gebiet Rheinhänge zwischen Unkel und Neuwied vorhandenen FFH-Lebensraumtypen

Bild 1 Apollofalter

Bild 2 Blauflügelige Ödlandschrecke

Bild 3 Fetthennen-Bläuling

Bild 4 Rotflügelige Ödlandschrecke

Bild 5 Segelfalter

Verbreitung:

Die Verbreitung dieses Biotoptyps gleicht der des Lebensraumtyps Silikatfelsen mit Felsspaltenvegetation. Schwerpunktvorkommen liegen in den klimatisch besonders begünstigten Felshängen der Durchbruchstäler von Ahr, Lahn, Mittelrhein, Mosel und Nahe. Ein wichtiger Vorkommensschwerpunkt der Pioniervegetation der Felskuppen in Rheinland-Pfalz ist das Saar-Nahe-Bergland.

Die Felsengoldstern-Heideehrenpreis-Gesellschaft in Deutschland hat ihren Verbreitungsschwerpunkt in Rheinland-Pfalz (Donnersberg, oberes Alzenstal, Rheinhessen, Nahe, Steinalp, unteres Moseltal und Maifeld).

Die Bleichschwingel-Felsbandflur kommt in Rheinland-Pfalz an ihrer nordwestlichen Arealgrenze bei Gerolstein an den Felswänden der Munterley und am Auberg vor.

Vorkommen in FFH-Gebieten:

5212-302 - Sieg
5212-303 - Nistertal und Kroppacher Schweiz
5213-301 - Wälder am Hohenseelbachkopf
5309-305 - Asberg bei Kalenborn
5310-302 - Asbacher Grubenfeld
5314-304 - Feuchtgebiete und Heiden des Hohen Westerwaldes
5408-302 - Ahrtal
5410-301 - Wälder zwischen Linz und Neuwied
5410-302 - Felsentäler der Wied
5413-301 - Westerwälder Kuppenland
5509-301 - NSG Laacher See
5509-302 - Vulkankuppen am Brohlbachtal
5510-302 - Rheinhänge zwischen Unkel und Neuwied
5511-302 - Brexbach- und Saynbachtal
5512-301 - Montabaurer Höhe
5605-306 - Obere Kyll und Kalkmulden der Nordeifel
5608-302 - Nitzbach mit Hangwäldern zwischen Virneburg und Nitztal
5608-303 - Wacholderheiden der Osteifel
5610-301 - Nettetal

Anlage 4 - Auflistung der Steckbriefe der im FFH- Gebiet Rheinhänge zwischen Unkel und Neuwied vorhandenen FFH-Lebensraumtypen

5613-301 - Lahnhänge
5704-301 - Schneifel
5706-303 - Gerolsteiner Kalkeifel
5711-301 - Rheinhänge zwischen Lahnstein und Kaub
5714-303 - Taunuswälder bei Mudershausen
5805-302 - Birresborner Eishöhlen und Vulkan Kalem
5807-302 - Eifelmaare
5809-301 - Moselhänge und Nebentäler der unteren Mosel
5903-301 - Enztal
5906-301 - Lieser zwischen Manderscheid und Wittlich
5908-302 - Kondelwald und Nebentäler der Mosel
5909-301 - Altlayer Bachtal
5912-304 - Gebiet bei Bacharach-Steeg
6003-301 - Ourtal
6008-301 - Kautenbachtal
6008-302 - Tiefenbachtal
6009-301 - Ahringsbachtal
6011-301 - Soonwald
6012-301 - Binger Wald
6012-302 - Wiesen bei Schöneberg
6105-301 - Untere Kyll und Täler bei Kordel
6105-302 - Kyllhänge zwischen Auw und Daufenbach
6107-301 - Frohnbachtal bei Hirzlei
6108-301 - Dhronhänge
6109-303 - Idarwald
6205-301 - Sauertal und Seitentäler
6205-302 - Obere Mosel bei Oberbillig
6206-301 - Fellerbachtal
6212-303 - Nahetal zwischen Simmertal und Bad Kreuznach
6306-301 - Ruwer und Seitentäler
6309-301 - Obere Nahe
6310-301 - Baumholder und Preußische Berge
6313-301 - Donnersberg
6405-303 - Serriger Bachtal und Leuk und Saar
6411-302 - Königsberg
6710-301 - Zweibrücker Land
6811-302 - Gersbachtal
6812-301 - Biosphärenreservat Pfälzerwald

Copyright LfU - Stand: 16.07.2013

9110 - Hainsimsen-Buchenwälder (Luzulo-Fagetum)

Beschreibung:

Namengebend für die Hainsimsen-Buchenwälder ist die Weiße Hainsimse. Hainsimsen-Buchenwälder sind in Rheinland-Pfalz weit verbreitet. Sie kommen auf mittel- bis tiefgründigen, sauren und relativ nährstoffarmen Böden über Silikatgestein, Kolluvien oder Sandböden von der Ebene bis in die Kammlagen der Mittelgebirge vor.

Die dominierende Baumart ist die Rotbuche. In der Baumschicht können Stiel- oder Traubeneiche beigemischt sein. Die Beimischung der Eiche geht häufig auf menschlichen Einfluss zurück. Die Bodenvegetation ist nur spärlich ausgebildet.

Zu diesem Lebensraumtyp zählen auch feuchte Mischwälder basenarmer Standorte mit Eichen und Buchen. In den Tieflagen, insbesondere in den breiten Tallagen der großen Ströme, fehlt die Weiße Hainsimse oder tritt deutlich zurück. Hier, beispielsweise auf basenhaltigen Kalksandböden im Oberrheinischen Tiefland, kann der Flattergras-Buchenwald als lage- und klimabedingte Variante des Hainsimsen-Buchenwaldes angesehen werden.

Bedeutung:

Die „artenarmen“ Buchenwälder sind der primäre Lebensraum für eine hohe Anzahl west- und mitteleuropäischer Tierarten. Beispielsweise wurden auf nur vier Untersuchungsflächen der Eifel-Buchenwälder (F. Köhler) 1218 Käferarten nachwiesen. Besonders bedeutsam sind naturnahe Hainsimsen-Buchenwälder, in denen alle Stadien der Waldentwicklung vertreten sind.

Vegetation:

Luzulo-Fagetum (Hainsimsen-Buchenwald) (einschließlich ehem. Fago-Quercetum)
Milio-Fagetum (Flattergras-Buchenwald)

Typische Pflanzenarten:

Rotbuche (*Fagus sylvatica*)
Traubeneiche (*Quercus petraea*)
Stieleiche (*Quercus robur*)
Weiße Hainsimse (*Luzula luzuloides*)
Drahtschmiele (*Deschampsia flexuosa*)
Heidelbeere (*Vaccinium myrtillus*)
Wald-Sauerklee (*Oxalis acetosella*)
Schönes Frauenhaar-Moos (*Polytrichum formosum*)
Adlerfarn (*Pteridium aquilinum*)

Anlage 4 - Auflistung der Steckbriefe der im FFH- Gebiet Rheinhänge zwischen Unkel und Neuwied vorhandenen FFH-Lebensraumtypen

Bild 1 Adlerfarn

Bild 2 Drahtschmiele

Bild 3 Heidelbeere

Bild 4 Wald-Sauerklee

Typische Tierarten:

Säugetiere
Bechsteinfledermaus (*Myotis bechsteini*)
Großer Abendsegler (*Nyctalus noctula*)
Luchs (*Lynx lynx*)
Wildkatze (*Felis sylvestris*)

Vögel
Schwarzspecht *(Dryocopus martius*)
Hohltaube (*Columba oenas*)
Raufußkauz (*Aegolius funereus*)
Waldlaubsänger (*Phylloscopus sibilatrix*)
Kleiber (*Sitta europaea*)
Trauerschnäpper (*Ficedula hypoleuca*)

Schmetterlinge
Nagelfleck (*Aglia tau*)
Buchen-Zahnspinner (*Stauropus fagi*)
Buchen-Frostspanner (*Operopthera fagata*)

Käfer
Veilchenblauer Wurzelhalsschnellkäfer (*Limoniscus violaceus*)
Hirschkäfer (*Lucanus cervus*)
Buchenspringrüssler (*Rhynchaenus fagi*)

Bild 1 Hirschkäfer

Bild 2 Hohltaube

Anlage 4 - Auflistung der Steckbriefe der im FFH- Gebiet Rheinhänge zwischen Unkel und Neuwied vorhandenen FFH-Lebensraumtypen

Bild 3 Luchs

Bild 4 Raufußkauz

Bild 5 Schwarzspecht

Bild 6 Tauerschnäpper

Bild 7 Veilchenblauer Wurzelhals-Schnellkäfer

Bild 8 Wildkatze

Verbreitung:

Rheinland-Pfalz liegt im Zentrum des europäischen Verbreitungsraumes der Buchenwälder. Bodensaure Hainsimsen-Buchenwälder kommen in fast allen Naturräumen von Rheinland-Pfalz vor. In den Mittelgebirgen bedecken sie noch größere Flächen. Damit hat Rheinland-Pfalz eine besondere Verantwortung zur Sicherung der Hainsimsen-Buchenwälder in Europa.

Vorkommen in FFH-Gebieten:

5113-302 - Giebelwald
5211-301 - Leuscheider Heide
5212-302 - Sieg
5212-303 - Nistertal und Kroppacher Schweiz
5213-301 - Wälder am Hohenseelbachkopf
5309-305 - Asberg bei Kalenborn
5310-303 - Heiden und Wiesen bei Buchholz
5312-301 - Unterwesterwald bei Herschbach
5314-304 - Feuchtgebiete und Heiden des Hohen Westerwaldes
5408-302 - Ahrtal
5410-301 - Wälder zwischen Linz und Neuwied
5410-302 - Felsentäler der Wied
5412-301 - Westerwälder Seenplatte
5413-301 - Westerwälder Kuppenland
5506-302 - Aremberg
5507-301 - Wälder am Hohn
5509-301 - NSG Laacher See
5509-302 - Vulkankuppen am Brohlbachtal
5510-302 - Rheinhänge zwischen Unkel und Neuwied

Anlage 4 - Auflistung der Steckbriefe der im FFH- Gebiet Rheinhänge zwischen Unkel und Neuwied vorhandenen FFH-Lebensraumtypen

5511-302 - Brexbach- und Saynbachtal
5512-301 - Montabaurer Höhe
5605-306 - Obere Kyll und Kalkmulden der Nordeifel
5607-301 - Wälder um Bongard in der Eifel
5608-302 - Nitzbach mit Hangwäldern zwischen Virneburg und Nitztal
5608-303 - Wacholderheiden der Osteifel
5610-301 - Nettetal
5612-301 - Staatsforst Stelzenbach
5613-301 - Lahnhänge
5704-301 - Schneifel
5705-301 - Duppacher Rücken
5706-303 - Gerolsteiner Kalkeifel
5711-301 - Rheinhänge zwischen Lahnstein und Kaub
5714-303 - Taunuswälder bei Mudershausen
5803-301 - Alf- und Bierbach
5804-301 - Schönecker Schweiz
5805-301 - Moore bei Weißenseifen
5807-302 - Eifelmaare
5809-301 - Moselhänge und Nebentäler der unteren Mosel
5813-302 - Zorner Kopf
5903-301 - Enztal
5905-301 - Kyllberg und Steinborner Wald
5905-302 - Wälder bei Kyllburg
5906-301 - Lieser zwischen Manderscheid und Wittlich
5908-302 - Kondelwald und Nebentäler der Mosel
5909-301 - Altlayer Bachtal
5911-301 - NSG Struth
5912-304 - Gebiet bei Bacharach-Steeg
6003-301 - Ourtal
6004-301 - Ferschweiler Plateau
6007-301 - Mesenberg und Ackerflur bei Wittlich
6008-301 - Kautenbachtal
6008-302 - Tiefenbachtal
6009-301 - Ahringsbachtal
6011-301 - Soonwald
6012-301 - Binger Wald
6012-302 - Wiesen bei Schöneberg
6012-303 - Dörrebach bei Stromberg
6105-301 - Untere Kyll und Täler bei Kordel
6105-302 - Kyllhänge zwischen Auw und Daufenbach
6107-301 - Frohnbachtal bei Hirzlei
6108-301 - Dhronhänge
6109-303 - Idarwald
6205-301 - Sauertal und Seitentäler
6205-302 - Obere Mosel bei Oberbillig
6206-301 - Fellerbachtal
6208-302 - Hochwald
6212-302 - Moschellandsberg bei Obermoschel
6212-303 - Nahetal zwischen Simmertal und Bad Kreuznach
6305-301 - Wiltinger Wald
6305-302 - Nitteler Fels und Nitteler Wald
6306-301 - Ruwer und Seitentäler
6309-301 - Obere Nahe
6310-301 - Baumholder und Preußische Berge
6313-301 - Donnersberg
6405-303 - Serriger Bachtal und Leuk und Saar
6411-302 - Königsberg
6414-302 - Göllheimer Wald
6511-301 - Westricher Moorniederung
6512-301 - Mehlinger Heide
6710-301 - Zweibrücker Land
6811-302 - Gersbachtal
6812-301 - Biosphärenreservat Pfälzerwald

Copyright LfU - Stand: 16.07.2013

9130 Waldmeister-Buchenwälder (Asperulo-Fagetum)

Beschreibung:

Zum Lebensraumtyp gehören wüchsige Buchenwälder auf kalkhaltigen bis mäßig sauren, teilweise nährstoffreichen, oft lehmigen Böden. Die Buche ist die dominierende Baumart, Nebenbaumarten sind außer Bergahorn und Eiche auch Esche, Linde und Hainbuche. In der Regel ist die Krautschicht dieser Wälder gut ausgebildet, oft ist sie reich an Frühjahrsblühern.

Bedeutung:

Buchenwälder sind für eine sehr hohe Zahl der west- und mitteleuropäischen Tierarten primärer Lebensraum. Besonders bedeutsam sind naturnahe Waldmeister-Buchenwälder, deren Baumartenzusammensetzung und Bodenvegetation den natürlichen Standortbedingungen entspricht. Die geophytenreichen Waldmeister-Buchenwälder sind vor allem im Frühling besonders attraktiv. Eindrucksvolle Waldbilder ergeben sich zur Blütezeit des Bärlauchs.

Vegetation:

Galio odorati-Fagetum (Waldmeister-Buchenwald)
Hordelymo-Fagetum (Waldgersten-Buchenwald)

Typische Pflanzenarten:

Rotbuche (*Fagus sylvatica*)
Bergahorn (*Acer pseudoplatanus*)
Stieleiche (*Quercus robur*)
Traubeneiche (*Quercus petraea*)
Esche (*Fraxinus excelsior*)
Winterlinde (*Tilia cordata*)
Hainbuche (*Carpinus betulus*)
Vogelkirsche (*Prunus avium*)
Waldmeister (*Galium odoratum*)
Einblütiges Perlgras (*Melica uniflora*)
Ausdauerndes Bingelkraut (*Mercurialis perennis*)
Waldgerste (*Hordelymus europaeus*)
Europäische Haselwurz (*Asarum europaeum*)
Zwiebeltragende Zahnwurz (*Cardamine bulbifera*)
Goldnessel (*Lamium galeobdolon*)
Buschwindröschen (*Anemone nemorosa*)
Bär-Lauch (*Allium ursinum*)

Leberblümchen (*Hepatica nobilis*)
Zahlreiche weitere Basen- und Kalkzeiger der Buchenwälder

Bild 1 Buschwindröschen

Bild 2 Bärlauch

Bild 3 Waldmeister

Typische Tierarten:

Säugetiere
Bechsteinfledermaus (*Myotis bechsteinii*)
Großer Abendsegler (*Nyctalus noctula*)

Vögel
Schwarzspecht (*Dryocopus martius*)
Hohltaube (*Columba oenas*)
Kleiber (*Sitta europaea*)
Waldlaubsänger (*Phylloscopus sibilatrix*)

Bild 1 Hohltaube

Bild 2 Kleiber

Bild 3  Schwarzspecht

Verbreitung:

Dieser Lebensraumtyp konzentriert sich in Rheinland-Pfalz auf den Bereich nördlich der Mosel, vor allem das Gutland (Bitburger Land), die Eifel und den Westerwald. Sehr selten kommt der Waldmeister-Buchenwald in Hunsrück, Pfälzerwald und im Oberrhein-Tiefland vor. Der Waldgersten-Buchenwald auf i. d. R. tiefgründig-lehmigen Kalkstandorten mittlerer Bodenfeuchte tritt vor allem in der Kalkeifel auf; die Artenzusammensetzung ähnelt sehr derjenigen des Waldmeister-Buchenwaldes.

Vorkommen in FFH-Gebieten:

5212-302 - Sieg
5212-303 - Nistertal und Kroppacher Schweiz

5213-301 - Wälder am Hohenseelbachkopf
5310-302 - Asbacher Grubenfeld
5312-301 - Unterwesterwald bei Herschbach
5314-304 - Feuchtgebiete und Heiden des Hohen Westerwaldes
5408-302 - Ahrtal
5410-301 - Wälder zwischen Linz und Neuwied
5410-302 - Felsentäler der Wied
5413-301 - Westerwälder Kuppenland
5506-302 - Aremberg
5507-301 - Wälder am Hohn
5509-301 - NSG Laacher See
5509-302 - Vulkankuppen am Brohlbachtal
5510-302 - Rheinhänge zwischen Unkel und Neuwied
5511-302 - Brexbach- und Saynbachtal
5512-301 - Montabaurer Höhe
5605-306 - Obere Kyll und Kalkmulden der Nordeifel
5607-301 - Wälder um Bongard in der Eifel
5608-302 - Nitzbach mit Hangwäldern zwischen Virneburg und Nitztal
5608-303 - Wacholderheiden der Osteifel
5610-301 - Nettetal
5613-301 - Lahnhänge
5704-301 - Schneifel
5705-301 - Duppacher Rücken
5706-303 - Gerolsteiner Kalkeifel
5711-301 - Rheinhänge zwischen Lahnstein und Kaub
5714-303 - Taunuswälder bei Mudershausen
5804-301 - Schönecker Schweiz
5805-302 - Birresborner Eishöhlen und Vulkan Kalem
5807-302 - Eifelmaare
5809-301 - Moselhänge und Nebentäler der unteren Mosel
5903-301 - Enztal
5905-301 - Kyllberg und Steinborner Wald
5905-302 - Wälder bei Kyllburg
5906-301 - Lieser zwischen Manderscheid und Wittlich
5908-302 - Kondelwald und Nebentäler der Mosel
5912-304 - Gebiet bei Bacharach-Steeg
6003-301 - Ourtal
6004-301 - Ferschweiler Plateau
6009-301 - Ahringsbachtal
6012-301 - Binger Wald
6012-302 - Wiesen bei Schöneberg
6012-303 - Dörrebach bei Stromberg
6015-302 - Ober-Olmer Wald
6105-301 - Untere Kyll und Täler bei Kordel
6105-302 - Kyllhänge zwischen Auw und Daufenbach
6108-301 - Dhronhänge
6205-301 - Sauertal und Seitentäler
6205-302 - Obere Mosel bei Oberbillig
6212-302 - Moschellandsberg bei Obermoschel
6212-303 - Nahetal zwischen Simmertal und Bad Kreuznach
6305-302 - Nitteler Fels und Nitteler Wald
6306-301 - Ruwer und Seitentäler
6309-301 - Obere Nahe
6310-301 - Baumholder und Preußische Berge
6313-301 - Donnersberg
6404-305 - Kalkwälder bei Palzem
6405-303 - Serriger Bachtal und Leuk und Saar
6411-301 - Kalkbergwerke bei Bosenbach
6411-302 - Königsberg
6710-301 - Zweibrücker Land
6715-302 - Bellheimer Wald mit Queichtal
6814-302 - Erlenbach und Klingbach

Copyright LfU - Stand: 18.07.2013

9170 Labkraut-Eichen-Hainbuchenwälder (Galio-Carpinetum)

Eichen-Hainbuchen-Wald

Beschreibung:

Labkraut-Eichen-Hainbuchenwälder sind Mischwälder mit einem hohen Eichenanteil. Baum-, Strauch- und Krautschicht sind meist sehr artenreich. Natürlicherweise besiedeln diese thermophilen Wälder wechseltrockene Standorte, oft in wärmebegünstigter Lage und auf tonig-lehmigen Böden. Der unausgeglichene Wasserhaushalt, Spätfröste und sommerliche Trockenheit hemmen hier die Konkurrenzkraft der Buche.

Häufig sind Labkraut-Eichen-Hainbuchenwälder das Ergebnis regional verbreiteter historischer Nieder- und Mittelwaldbewirtschaftung, die auf die Nutzung der Eichenlohe oder von Stockausschlägen als Brennholz abzielte. Da die Buche weniger zu Stockausschlägen neigt als Eiche und Hainbuche, wurden die Arten der Laubkraut-Eichen-Hainbuchenwälder auf Buchenwaldstandorten gefördert. Ohne entsprechende Nutzung werden sich diese sekundären Ersatzgesellschaften langfristig wieder zu buchenreicheren Wäldern entwickeln.

Bedeutung:

Labkraut-Eichen-Hainbuchenwälder sind als Lebensraum wärmeliebender Arten lichter Wälder von herausragender Bedeutung. Rheinland-Pfalz verfügt über eine gute Ausstattung an primären Eichenstandorten und trägt eine besondere Verantwortung zur Sicherung des Lebensraumtyps in Europa.

Vegetation:

Galio-Carpinetum (Waldlabkraut-Eichen-Hainbuchen-Wald)

Typische Pflanzenarten:

Trauben-Eiche (*Quercus petraea*)
Hainbuche (*Carpinus betulus*)
Elsbeere (*Sorbus torminalis*)
Speierling (*Sorbus domestica*)
Gewöhnlicher Liguster (*Ligustrum vulgare*)
Wolliger Schneeball (*Viburnum lantana*)
Eingriffliger Weißdorn (*Crataegus monogyna*)
Wald-Labkraut (*Galium sylvaticum*)
Pfirsichblättrige Glockenblume (*Campanula persicifolia*)
Echtes Lungenkraut (*Pulmonaria officinalis*)
Maiglöckchen (*Convallaria majalis*)

Wiesen-Schlüsselblume (*Primula veris*)
Immenblatt (*Melittis* melissophyllum)
Berg-Segge (*Carex montana*)
Verschiedenblättriger Schwingel (*Festuca heterophylla*)
Buntes Perlgras (*Melica picta*)

Bild 1 Immenblatt

Bild 2 Maiglöckchen

Bild 3 Pfirsischblättrige Glockenblume

Bild 4 Wiesen-Schlüsselblume

Typische Tierarten:

Vögel
Mittelspecht (*Dedrocopos medius*)
Waldlaubsänger (*Phylloscopus sibilartrix*)
Trauerschnäpper (*Fidecula hypoleuca*)
Kleiber (*Sitta europaea*)
Haselhuhn (*Bonasa bonasia*)

Schmetterlinge
Kleiner Schillerfalter (*Apatura ilia*)
Silberfleck-Perlmutterfalter (*Boloria euphrosyne*)
Schlüsselblumen-Würfelfalter (*Hamearis lucina*)
Wachtelweizen-Scheckenfalter (*Melitaea athalia*)
Blauer Eichen-Zipfelfalter (*Neozephyrus quercus*)
Weißbinden-Eichenbuschspinner (*Drymonia querna*)

Käfer
Gesprenkelter Wimperhornbock (*Exocentrus adspersus*)
Heldbock (*Cerambyx cerdo*)
Hirschkäfer (*Lucanus cervus*)

Bild 1 Haselhuhn

Anlage 4 - Auflistung der Steckbriefe der im FFH- Gebiet Rheinhänge zwischen Unkel und Neuwied vorhandenen FFH-Lebensraumtypen

Bild 2 Heldbock

Bild 3 Hirschkäfer

Bild 4 Kleiber

Bild 5 Kleiner Schillerfalter

Bild 6 Mittelspecht

Bild 7 Silberfleck-Perlmutterfalter

Bild 8 Tauerschnäpper

Verbreitung:

Labkraut-Eichen-Hainbuchenwälder sind heute meist nur kleinflächig ausgebildet. Natürliche Vorkommen finden sich in Rheinland-Pfalz vor allem in den Durchbruchstälern von Mittelrhein, Untermosel, Lahn und im Saar-Nahe-Bergland, aber auch an den Talhängen weiterer Bäche, vor allem in der Eifel.

Vorkommen in FFH-Gebieten:

5113-302 - Giebelwald
5212-302 - Sieg
5212-303 - Nistertal und Kroppacher Schweiz
5314-304 - Feuchtgebiete und Heiden des Hohen Westerwaldes
5408-302 - Ahrtal
5410-301 - Wälder zwischen Linz und Neuwied
5410-302 - Felsentäler der Wied
5413-301 - Westerwälder Kuppenland
5509-302 - Vulkankuppen am Brohlbachtal
5510-302 - Rheinhänge zwischen Unkel und Neuwied
5511-302 - Brexbach- und Saynbachtal
5605-306 - Obere Kyll und Kalkmulden der Nordeifel
5608-302 - Nitzbach mit Hangwäldern zwischen Virneburg und Nitztal

Anlage 4 - Auflistung der Steckbriefe der im FFH- Gebiet Rheinhänge zwischen Unkel und Neuwied vorhandenen FFH-Lebensraumtypen

5608-303 - Wacholderheiden der Osteifel
5610-301 - Nettetal
5613-301 - Lahnhänge
5706-303 - Gerolsteiner Kalkeifel
5711-301 - Rheinhänge zwischen Lahnstein und Kaub
5714-303 - Taunuswälder bei Mudershausen
5807-302 - Eifelmaare
5809-301 - Moselhänge und Nebentäler der unteren Mosel
5906-301 - Lieser zwischen Manderscheid und Wittlich
5908-302 - Kondelwald und Nebentäler der Mosel
5909-301 - Altlayer Bachtal
5912-304 - Gebiet bei Bacharach-Steeg
6003-301 - Ourtal
6004-301 - Ferschweiler Plateau
6008-301 - Kautenbachtal
6008-302 - Tiefenbachtal
6009-301 - Ahringsbachtal
6012-301 - Binger Wald
6012-303 - Dörrebach bei Stromberg
6015-302 - Ober-Olmer Wald
6105-301 - Untere Kyll und Täler bei Kordel
6105-302 - Kyllhänge zwischen Auw und Daufenbach
6107-301 - Frohnbachtal bei Hirzlei
6108-301 - Dhronhänge
6205-301 - Sauertal und Seitentäler
6205-302 - Obere Mosel bei Oberbillig
6205-303 - Mattheiser Wald
6206-301 - Fellerbachtal
6212-302 - Moschellandsberg bei Obermoschel
6212-303 - Nahetal zwischen Simmertal und Bad Kreuznach
6305-301 - Wiltinger Wald
6306-301 - Ruwer und Seitentäler
6309-301 - Obere Nahe
6310-301 - Baumholder und Preußische Berge
6313-301 - Donnersberg
6404-305 - Kalkwälder bei Palzem
6405-303 - Serriger Bachtal und Leuk und Saar
6411-301 - Kalkbergwerke bei Bosenbach
6411-302 - Königsberg
6416-301 - Rheinniederung Ludwigshafen-Worms
6710-301 - Zweibrücker Land
6812-301 - Biosphärenreservat Pfälzerwald
6914-301 - Bienwaldschwemmfächer

Copyright LfU - Stand: 19.07.2013

9180 - Schlucht- und Hangmischwälder (Tilio-Acerion) *

Beschreibung:

Standorte von Schlucht- und Hangmischwäldern sind steile Hänge, Schluchten und Hangfüße. Häufig sind die Böden in Bewegung und mit Hangschutt, Geröll und Blockhalden bedeckt. Die Wälder erfüllen eine wichtige Schutzfunktion zur Sicherung der rutschenden Hänge. Der Kronenschluss der Baumschicht ist oft licht und die Krautschicht deshalb üppig ausgebildet. Auffallende Bestände an Farnen, Moosen, Flechten und Frühjahrsblühern sind charakteristisch für diesen Lebensraumtyp.

Je nach Exposition der Hänge und den lokalklimatischen Verhältnissen lassen sich im Wesentlichen zwei Vegetationstypen unterscheiden:

Zum einen sind dies Wälder kühl-feuchter, nährstoffreicher, meist nordexponierter Standorte in Schluchten, engen Kerbtälern, an Hangfüßen und steilen felsigen Schutthängen sowie auf Blockhalden. Hier herrscht ein eigenes Blockschuttklima, in dem sogar nordische Faunenelemente als Relikte der eiszeitlichen Tundra-Fauna vorkommen. Kühlfeuchte Schluchtwälder beherbergen eine artenreiche Schnecken-, Assel- und Spinnenfauna.

Zum anderen gehören zu diesem Lebensraumtyp Wälder frischer bis trocken-warmer, ebenfalls nährstoffreicher Standorte auf vorwiegend südlich ausgerichteten, felsdurchsetzten Hängen. Hier leben zahlreiche wärmeliebende Arten.

Bedeutung:

Schlucht- und Hangmischwälder sind seltene Waldtypen, die nur auf Sonderstandorten vorkommen. Sie sind besonders arten- und strukturreich und, verglichen mit anderen Waldtypen, Lebensraum überdurchschnittlich vieler spezialisierter oder auffälliger Tier- und Pflanzenarten. Sowohl die Blockschutthalden mit kaltem Mikroklima, das die Existenz nordischer Faunenelemente ermöglicht, als auch die warmen Lindenwälder, in denen Arten der nacheiszeitlichen Wärmeperiode leben, sind einmalige Zeugen der Naturgeschichte in Rheinland-Pfalz.

Vegetation:

Wälder feucht-kühler Standorte
Fraxino-Aceretum (Eschen-Ahorn-Schluchtwald) (= Tilio-Ulmetum: Sommerlinden-Bergulmen-Schluchtwald)
Betula pubescens-Sorbus aucuparia-Gesellschaft (Karpatenbirken-Ebereschen-Blockschuttwald)

Als basenarme Ausprägungen des Ahorn-Lindenwaldes:
Querco petraeae-Tilietum (Drahtschmielen-Sommerlinden-Blockschuttwald) und
Deschampsia flexuosa-Acer-Gesellschaft (Drahtschmielen-Bergahorn-Blockschuttwald)

Anlage 4 - Auflistung der Steckbriefe der im FFH- Gebiet Rheinhänge zwischen Unkel und Neuwied vorhandenen FFH-Lebensraumtypen

Wälder trocken-warmer Standorte
Aceri -Tilietum platyphylli (Spitzahorn-Sommerlinden-Blockschuttwald)

Typische Pflanzenarten:

Berg- und Spitzahorn (*Acer pseudoplatanus*, *A. platanoides*)
Gewöhnliche Esche (*Fraxinus excelsior*)
Bergulme (*Ulmus glabra*)
Sommer- und Winterlinde (*Tilia platyphyllos, T. cordata*)
Hainbuche (*Carpinus betulus*)
Traubeneiche (*Quercus petraea*)
Hasel (*Corylus avellana*)
Schwarzer Holunder und Traubenholunder (*Sambucus nigra, S. racemosa*)
Stachelbeere (*Ribes uva-crispa*)
Stinkender Storchschnabel (*Geranium robertianum*)
Rühr mich nicht an (*Impatiens noli-tangere*)
Wald-Frauenfarn (*Athyrium filix-femina*)
Gelappter Schildfarn (*Polystichum aculeatum*)
Borstiger Schildfarn (*Polystichum setiferum*)
Hirschzunge (*Asplenium scolopendrium*)
Ausdauerndes Silberblatt (*Lunaria rediviva*)
Gelber Eisenhut (*Aconitum lycoctonum*)
Hohler Lerchensporn (*Corydalis cava*)
Knoblauchsrauke (*Alliaria petiolata*)
Hecken-Kälberkropf (*Chaerophyllum temulum*)
Waldnabelmiere (*Moehringia trinervia*)
Christophskraut (*Actaea spicata*)
Wald-Geißbart (*Aruncus dioicus*)
Goldnessel (*Lamium galeobdolon*)
Weiße Schwalbenwurz (*Vincetoxicum hirundinaria*)
Echtes Lungenkraut (*Pulmonaria officinalis*)
Märzenbecher (*Leucojum vernum*)
Maiglöckchen (*Convallaria majalis*)
Breitblättrige Glockenblume (*Campanula latifolia*)

Bild 1 Ausdauerndes Silberblatt

Bild 2 Hirschzunge

Bild 3 Märzenbecher

Typische Tierarten:

Reptilien
Feuersalamander (*Salamandra salamandra*)

Weichtiere
Braune Mulmnadel (*Acicula fusca*)
Ohrförmige Glasschnecke (*Eucobresia diaphana*)
Maskenschnecke (*Isognomostoma isognomostomos*)
Große Laubschnecke (*Euomphalia strigella*)

Anlage 4 - Auflistung der Steckbriefe der im FFH- Gebiet Rheinhänge zwischen Unkel und Neuwied vorhandenen FFH-Lebensraumtypen

Schmetterlinge
Ulmen-Zipfelfalter (*Satyrium w-album*)
Blauschwarzer Eisvogel (*Limenitis reducta*)
Aurorafalter (*Anthocharis cardamines*)
Ahorn-Lappenspanner (*Nothocasis sertata*)

Käfer
Laufkäfer *Pterostichus negligens, P. aethiops*
Kurzflügelkäfer *Leptusa simoni*

Hautflügler
Biene *Osmia brevicornis*

Bild 1 Blauschwarzer Eisvogel

Verbreitung:

Schlucht- und Hangmischwälder kommen in allen rheinland-pfälzischen Naturräumen vor, vor allem im Hunsrück und den Durchbruchstälern von Rhein, Mosel, Saar, Lahn, Nahe und Ahr.

Vorkommen in FFH-Gebieten:

5113-302 - Giebelwald
5212-302 - Sieg
5212-303 - Nistertal und Kroppacher Schweiz
5314-304 - Feuchtgebiete und Heiden des Hohen Westerwaldes
5408-302 - Ahrtal
5410-301 - Wälder zwischen Linz und Neuwied
5410-302 - Felsentäler der Wied
5506-302 - Aremberg
5509-301 - NSG Laacher See
5509-302 - Vulkankuppen am Brohlbachtal
5510-302 - Rheinhänge zwischen Unkel und Neuwied
5511-302 - Brexbach- und Saynbachtal
5605-306 - Obere Kyll und Kalkmulden der Nordeifel
5607-301 - Wälder um Bongard in der Eifel
5608-302 - Nitzbach mit Hangwäldern zwischen Virneburg und Nitztal
5608-303 - Wacholderheiden der Osteifel
5610-301 - Nettetal
5613-301 - Lahnhänge
5704-301 - Schneifel
5705-301 - Duppacher Rücken
5706-303 - Gerolsteiner Kalkeifel
5711-301 - Rheinhänge zwischen Lahnstein und Kaub
5714-303 - Taunuswälder bei Mudershausen
5804-301 - Schönecker Schweiz
5805-302 - Birresborner Eishöhlen und Vulkan Kalem
5807-302 - Eifelmaare
5809-301 - Moselhänge und Nebentäler der unteren Mosel
5903-301 - Enztal
5905-301 - Kyllberg und Steinborner Wald
5906-301 - Lieser zwischen Manderscheid und Wittlich
5908-302 - Kondelwald und Nebentäler der Mosel
5909-301 - Altlayer Bachtal
5912-304 - Gebiet bei Bacharach-Steeg
6003-301 - Ourtal
6004-301 - Ferschweiler Plateau
6008-301 - Kautenbachtal
6008-302 - Tiefenbachtal
6009-301 - Ahringsbachtal

Anlage 4 - Auflistung der Steckbriefe der im FFH- Gebiet Rheinhänge zwischen Unkel und Neuwied vorhandenen FFH-Lebensraumtypen

6011-301 - Soonwald
6012-301 - Binger Wald
6105-301 - Untere Kyll und Täler bei Kordel
6105-302 - Kyllhänge zwischen Auw und Daufenbach
6108-301 - Dhronhänge
6205-301 - Sauertal und Seitentäler
6205-302 - Obere Mosel bei Oberbillig
6212-303 - Nahetal zwischen Simmertal und Bad Kreuznach
6309-301 - Obere Nahe
6310-301 - Baumholder und Preußische Berge
6313-301 - Donnersberg
6405-303 - Serriger Bachtal und Leuk und Saar
6411-302 - Königsberg
6411-303 - Grube Oberstaufenbach
6710-301 - Zweibrücker Land
6811-302 - Gersbachtal
6812-301 - Biosphärenreservat Pfälzerwald

Copyright LfU - Stand: 19.07.2013

* = Prioritärer Lebensraumtyp

91E0 Erlen- und Eschenauenwälder (Weichholz-Auenwälder) *

Silberweiden-Auenwald

Beschreibung:

Dieser Lebensraumtyp umfasst Erlen- und Eschenauenwälder entlang von Fließgewässern sowie quellige, durchsickerte Wälder in Tälern und an Hangfüßen. Gemeinsames Kennzeichen sind die durch periodische Überflutung geprägten Standortverhältnisse. Unterschieden werden folgende Ausprägungen mit unterschiedlicher Artenzusammensetzung und Ökologie:

Hainmieren-Schwarzerlen-Bachuferwald, meist als bachbegleitender, schmaler, oft von Feuchtwiesen begrenzter "Galeriewald" an Ufern oder im Schwemmbereich schnell fließender Bäche in den Mittelgebirgen. Die Standorte dieser Wälder sind häufig, aber meist nur kurzzeitig überflutet.

Bach-Eschenwälder der Bach- und Flussauen sowie nasser Senken mit langsam fließendem, hoch anstehendem Grundwasser. Gelegentlich sind die Standorte überstaut oder überflutet. Hierzu werden auch die artenreichen Eschenwälder auf quelligen Standorten gerechnet.

Weiden-Weichholz-Flussauenwälder in den regelmäßig und oft länger andauernd überfluteten Auen größerer Flüsse.

Bedeutung:

Von besonderer Bedeutung sind Auen- und Uferwälder mit noch weitgehend ungestörtem Wasserhaushalt. Die charakteristische Strukturvielfalt, verbunden mit einer hohen Anzahl ökologischer Nischen begründet ihre Bedeutung als Lebensraum einer Vielzahl teilweise seltener Tierarten aus den Gruppen der Vögel, Schmetterlinge, Käfer, Zweiflügler und Schnecken. Da die Bestände natürlichen Standorts- und Lebensraumveränderungen ausgesetzt sind (Erosion, Ablagerungen, Überflutungen, Grundwasserschwankungen), sind sie auch für Pionierarten von besonderer Bedeutung.

Vegetation:

Bachuferwälder
Stellario nemorum-Alnetum glutinosae (Hainmieren-Schwarzerlen-Bachuferwald)
Salicetum fragilis (Bruchweiden-Flussauen- und Bachuferwald)

Bach-Eschenwälder und Eschen-Sumpfwälder
Carici remotae-Fraxinetum (Erlen- und Eschen-Quellbachwald)
Pruno-Fraxinetum (Erlen- und Eschen-Sumpfwald)

Ribo sylvestris-Alnetum glutinosae (Johannisbeer-Erlen-Eschenwald)

Weichholz-Flussauenwälder
Salicetum albae (Silberweiden-Flussauenwald)
Salicetum triandrae (Mandelweiden-Korbweiden-Gebüsch)
Salix purpurea-Gesellschaft (Purpurweiden-Gebüsch)

Typische Pflanzenarten:

Schwarzerle (*Alnus glutinosa*)
Esche (*Fraxinus excelsior*)
Silber-Weide (*Salix alba*)
Bruchweide (*Salix fragilis*)
Schwarz-Pappel (*Populus nigra*)
Traubenkirsche (*Prunus padus*)
Rote Johannisbeere (*Ribes rubrum*)
Bach-Nelkenwurz (*Geum rivale*)
Wald-Sternmiere (*Stellaria nemorum*)
Winkel-Segge (*Carex remota*)
Hänge-Segge (*Carex pendula*)
Rohrglanzgras (*Phalaris arundinacea*)
Bitteres Schaumkraut (*Cardamine amara*)
Sumpfdotterblume (*Caltha palustris*)
Kohldistel (*Cirsium oleraceum*)
Rühr mich nicht an (*Impatiens noli-tangere*)
Hain-Gilbweiderich (*Lysimachia nemorum*)
Wechselblättriges Milzkraut (*Chrysosplenium alternifolium*)
Echtes Mädesüß (*Filipendula ulmaria*)

Bild 1 Schwarz-Pappel

Bild 2 Winkelsegge

Typische Tierarten:

Vögel
Gelbspötter (*Hippolais icterina*)
Pirol (*Oriolus oriolus*)
Beutelmeise (*Remiz pendulinus*)
Nachtigall (*Luscinia megarhynchos*)
Blaukehlchen (*Luscinia svecica*)
Weidenmeise (*Parus montanus*)

Schmetterlinge
Kleiner Pappel-Glasflügler (*Paranthrene tabaniformis*)
Erlen-Glasflügler (*Synanthedon spheciformis*)
Rotes Ordensband (*Catocala nupta*)
Schwarzes Ordensband (*Mormo maura*)

Käfer
Erlenblattkäfer (*Agelastica alni*)

Zikaden
Erlenschaumzikade (*Aphrophora alni*)

Anlage 4 - Auflistung der Steckbriefe der im FFH- Gebiet Rheinhänge zwischen Unkel und Neuwied vorhandenen FFH-Lebensraumtypen

Bild 1 Beutelmeise

Bild 2 Blaukehlchen

Bild 3 Nachtigall

Bild 4 Rotes Ordensband

Bild 5 Weidenmeise

Verbreitung:

Vor allem bachbegleitende Erlensäume kommen in allen naturräumlichen Einheiten von Rheinland-Pfalz vor. Jedoch ist die Dichte nicht überall gleich. Besonders in den landwirtschaftlich intensiv genutzten Bereichen wie zum Beispiel im Maifeld oder Raum Bitburg fehlt dieser Lebensraumtyp.

Die Weichholz-Flussauenwälder sind vor allem im Oberrhein-Tiefland zu finden. An den übrigen großen Flüssen in Rheinland-Pfalz sind Weichholz-Flussauenwälder nur noch selten und meist kleinflächig vorhanden.

Vorkommen in FFH-Gebieten:

5211-301 - Leuscheider Heide
5212-302 - Sieg
5212-303 - Nistertal und Kroppacher Schweiz
5213-301 - Wälder am Hohenseelbachkopf
5312-301 - Unterwesterwald bei Herschbach
5314-304 - Feuchtgebiete und Heiden des Hohen Westerwaldes
5408-302 - Ahrtal
5409-301 - Mündungsgebiet der Ahr
5410-301 - Wälder zwischen Linz und Neuwied
5410-302 - Felsentäler der Wied
5412-301 - Westerwälder Seenplatte
5413-301 - Westerwälder Kuppenland
5506-302 - Aremberg
5507-301 - Wälder am Hohn
5509-301 - NSG Laacher See
5509-302 - Vulkankuppen am Brohlbachtal
5510-301 - Mittelrhein
5510-302 - Rheinhänge zwischen Unkel und Neuwied
5511-301 - NSG Urmitzer Werth
5511-302 - Brexbach- und Saynbachtal
5605-306 - Obere Kyll und Kalkmulden der Nordeifel
5610-301 - Nettetal
5613-301 - Lahnhänge

Anlage 4 - Auflistung der Steckbriefe der im FFH- Gebiet Rheinhänge zwischen Unkel und Neuwied vorhandenen FFH-Lebensraumtypen

5704-301 - Schneifel
5705-301 - Duppacher Rücken
5706-303 - Gerolsteiner Kalkeifel
5711-301 - Rheinhänge zwischen Lahnstein und Kaub
5714-303 - Taunuswälder bei Mudershausen
5803-301 - Alf- und Bierbach
5804-301 - Schönecker Schweiz
5805-301 - Moore bei Weißenseifen
5807-302 - Eifelmaare
5809-301 - Moselhänge und Nebentäler der unteren Mosel
5903-301 - Enztal
5905-301 - Kyllberg und Steinborner Wald
5906-301 - Lieser zwischen Manderscheid und Wittlich
5908-301 - Mosel
5908-302 - Kondelwald und Nebentäler der Mosel
5909-301 - Altlayer Bachtal
5912-304 - Gebiet bei Bacharach-Steeg
5914-303 - Rheinniederung Mainz-Bingen
6003-301 - Ourtal
6004-301 - Ferschweiler Plateau
6008-301 - Kautenbachtal
6008-302 - Tiefenbachtal
6009-301 - Ahringsbachtal
6011-301 - Soonwald
6012-301 - Binger Wald
6012-302 - Wiesen bei Schöneberg
6012-303 - Dörrebach bei Stromberg
6016-302 - NSG Kisselwörth und Sändchen
6105-301 - Untere Kyll und Täler bei Kordel
6105-302 - Kyllhänge zwischen Auw und Daufenbach
6108-301 - Dhronhänge
6109-303 - Idarwald
6113-301 - Untere Nahe
6205-301 - Sauertal und Seitentäler
6206-301 - Fellerbachtal
6208-302 - Hochwald
6212-303 - Nahetal zwischen Simmertal und Bad Kreuznach
6306-301 - Ruwer und Seitentäler
6309-301 - Obere Nahe
6310-301 - Baumholder und Preußische Berge
6313-301 - Donnersberg
6404-305 - Kalkwälder bei Palzem
6405-303 - Serriger Bachtal und Leuk und Saar
6411-302 - Königsberg
6413-301 - Kaiserstraßensenke
6416-301 - Rheinniederung Ludwigshafen-Worms
6616-301 - Speyerer Wald und Haßlocher Wald und Schifferstädter Wiesen
6616-304 - Rheinniederung Speyer-Ludwigshafen
6710-301 - Zweibrücker Land
6715-301 - Modenbachniederung
6715-302 - Bellheimer Wald mit Queichtal
6716-301 - Rheinniederung Germersheim-Speyer
6811-302 - Gersbachtal
6812-301 - Biosphärenreservat Pfälzerwald
6814-302 - Erlenbach und Klingbach
6816-301 - Hördter Rheinaue
6914-301 - Bienwaldschwemmfächer
6915-301 - Rheinniederung Neuburg-Wörth

Copyright LfU - Stand: 22.07.2013

* = Prioritärer Lebensraumtyp