




Ziel- und Maßnahmenräume

-  Typ 1 Betrachtungsebene: großräumig
Sicherungsbedarf: hoch
Bedeutung: hoch
Maßnahmekategorie: Erhaltung
-  Typ 2 Betrachtungsebene: kleinräumig
Sicherungsbedarf: hoch
Bedeutung: herausragend
Maßnahmekategorie: Erhaltung
-  Typ 3 Betrachtungsebene: großräumig
Sicherungsbedarf: optional
Bedeutung: mittel
Maßnahmekategorie: Verbesserung

Ziel-Lebensraumtypen (FFH)

- 6510 Flachland-Mähwiesen
 - 8160* Kalkhaltige Schutthalden *
 - 9110 Hainsimsen-Buchenwälder
 - 9130 Waldmeister-Buchenwälder
- * prioritäre Lebensraumtypen

Ziel-Arten (FFH)

-  Gelbbauchunke


Zielrichtung der Maßnahmen

- F = Wald (Forst)
- O = landschaftliche genutztes Offenland

Maßnahmen

Im Grünland	3.1	Mähd
	3.2	Gestaltung Mähregime
	3.3	Beweidung
Im Wald als Lebensraum	13.0	sonstiges
	13.1	Naturnahe Waldwirtschaft
	13.5	lebensraumtypische Waldgesellschaft
	13.7	Altholzanteile erhöhen
	13.9	Totholzanteile erhöhen
Spezieller Artenschutz	17.4	Amphibien

Natura 2000-Gebiete

-  Fauna-Flora-Habitat-Gebiet (FFH)

Naturraum: Westpfalz



Maßnahmenkarte zum Bewirtschaftungsplan
FFH 6411-303 - Grube Oberstauftenbach



Auftraggeber:
Struktur- und Genehmigungsdirektion
(SGD Süd)

Projektbüro:
L.A.U.B GmbH
Europaallee 6
67657 Kaiserslautern



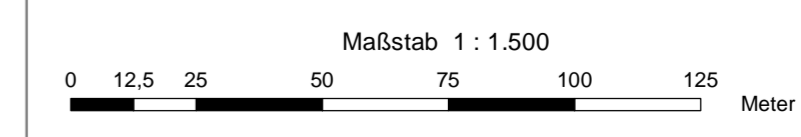
Bearbeiter: A. Weigel / C. Willigalla / J. Hellwig

Datum der letzten Bearbeitung: 24.09.2015



Dieser Bewirtschaftungsplan wird im Rahmen des Entwicklungsprogramms PAUL unter Beteiligung der Europäischen Union und des Landes Rheinland-Pfalz, vertreten durch das Ministerium für Umwelt, Landwirtschaft, Ernährung, Weinbau und Forsten, durchgeführt.

EUROPÄISCHE UNION
Europäischer Landwirtschaftsfonds für die Entwicklung des ländlichen Raums: Hier investiert Europa in die ländlichen Gebiete



Quelle der Geobasisdaten:
Vermessungs- und Katasterverwaltung Rheinland-Pfalz (c) - 01/2011

Koordinatensystem: ETRS 1989 UTM Zone 32N
Datum: ETRS 1989