








Vogelarten

-  Steinschmätzer
-  Wiedehopf
-  Vorkommensbereich
-  Potenzielle Habitate für
-  Neuntöter

Strukturelemente

- | | |
|--------------------------|------------|
| Gabionen | Gab |
| Mauern | Mau |
| Mauern verbuscht | Mau/vb |
| Mauern verfugt | Mau/vfg |
| Mauern verfugt/verbuscht | Mau/vfg/vb |
| Lesesteinanlage | LesSt |
| Fels | Fls |
| Lößböschung | Lößb |
| Lößböschung verbuscht | Lößb/vb |
| Lößwand | Lößw |
| Hecke | Hek |
| Fremdeinlagerung | Einl |

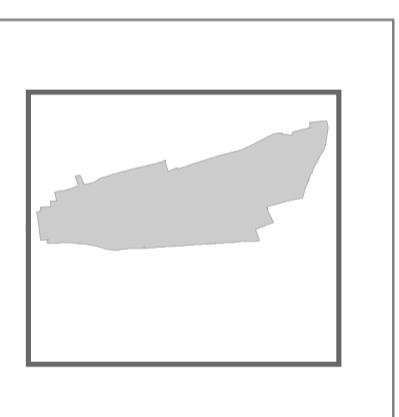
NATURA 2000 Gebiete

-  Vogelschutzgebiet

Naturraum:
Rheinessen



Übersichtskarte Rheinland-Pfalz



BWP: Blatt 01 von 01

Grundlagenkarte zum Bewirtschaftungsplan VSG-6215-401 - Höllenbrand

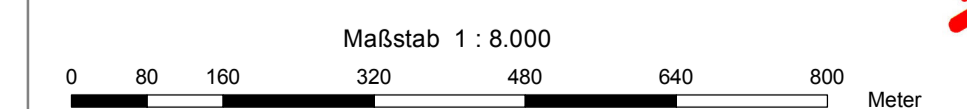


Auftraggeber:
Struktur- und Genehmigungsdirektion
(SGD) Süd

Projektbüro:
Bürogemeinschaft
Planungsbüro NATURA 2000
Dorothea Gutowski / Michael Höllgärtner
Jakob-Böshenz-Str. 23
67278 Bockenheim



Datum der letzten Bearbeitung: 19.08.2017



Quelle der Geobasisdaten:
Vermessungs- und Katasterverwaltung Rheinland-Pfalz (c) - 01/2011

