






### Ziel- und Maßnahmenräume

-  Typ 1  
 Betrachtungsebene: großräumig  
 Sicherungsbedarf: hoch  
 Bedeutung: hoch  
 Maßnahmenkategorie: Erhaltung
-  Typ 2\*  
 Betrachtungsebene: kleinräumig  
 Sicherungsbedarf: hoch  
 Bedeutung: herausragend  
 Maßnahmenkategorie: Erhaltung
-  Typ 3  
 Betrachtungsebene: großräumig  
 Sicherungsbedarf: optional  
 Bedeutung: mittel  
 Maßnahmenkategorie: Verbesserung

\* 1 bei besonders dringendem Handlungsbedarf

Die Zielräume Z001 und Z002 umfassen das Gesamtgebiet und wurden in der Karte nicht flächig abgegrenzt.

### Ziel-Lebensraumtypen (FFH)

- 6510 Flachland-Mähwiesen
- 9110 Hainsimsen-Buchenwälder

### Ziel-Arten (FFH)

-  Bechsteinfledermaus

### Zielrichtung der Maßnahmen

- F = Maßnahmen im Wald (Forst)
- O = Maßnahmen im Offenland

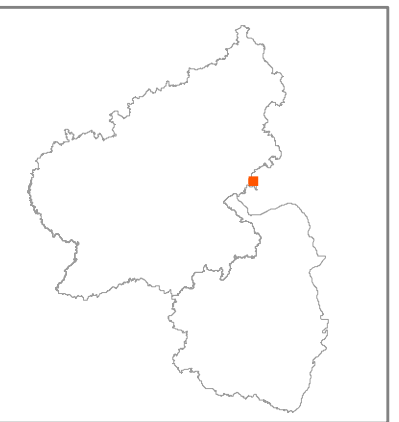
### Maßnahmen

- |                        |       |                                     |
|------------------------|-------|-------------------------------------|
| Im Grünland            | 3.1   | Mahd                                |
|                        | 3.3   | Beweidung                           |
|                        | 3.7   | Extensivierung<br>(auf Teilflächen) |
| Im Wald als Lebensraum | 13.1  | Naturnahe Waldwirtschaft            |
|                        | 13.6  | Altholzanteile belassen             |
|                        | 13.8  | Totholzanteile belassen             |
|                        | 13.9  | Totholzanteile erhöhen              |
|                        | 13.10 | Schutz ausgewählter<br>Habitatbäume |
|                        | 13.11 | Habitatstruktur                     |
|                        | 13.15 | Zulassen natürlicher<br>Entwicklung |
| Spezieller Artenschutz | 17.1  | Säugetiere                          |

### Natura 2000-Gebiete

-  Fauna-Flora-Habitat-Gebiet (FFH)

Naturraum: Taunus



Übersichtskarte Rheinland-Pfalz

### Maßnahmenkarte zum Bewirtschaftungsplan FFH 5813-302 - Zorner Kopf



Auftraggeber:  
Struktur- und Genehmigungsdirektion  
(SGD) Nord

Beratungsgesellschaft NATUR GbR  
Alemannenstr. 3  
55299 Nackenheim



Bearbeiter: J. Tauchert, Dr. L. Dörr  
Datum der letzten Bearbeitung: 20.10.2016



Dieser Bewirtschaftungsplan wird im Rahmen des Entwicklungsprogramms PAUL unter Beteiligung der Europäischen Union und des Landes Rheinland-Pfalz, vertreten durch das Ministerium für Umwelt, Landwirtschaft, Ernährung, Weinbau und Forsten, durchgeführt.

EUROPÄISCHE UNION  
Europäischer Landwirtschaftsfond für die  
Entwicklung des ländlichen Raums: Hier investiert  
Europa in die ländlichen Gebiete.



Maßstab 1 : 3.000  
0 30 60 120 180 240 300 Meter

Quelle der Geobasisdaten:  
Vermessungs- und Katasterverwaltung Rheinland-Pfalz (c) - 01/2011