

FFH-Lebensraumtypen (LRT)

- 3150 Eutrophe Stillgewässer
- 3260 Fließgewässer mit flutender Wasservegetation
- 6210 Trockenrasen
- 6510 Flachland-Mähwiesen
- 8220 Silikatfelsen mit Felsspaltenvegetation
- 9110 Hainsimsen-Buchenwälder
- 9130 Waldmeister-Buchenwälder
- 9150 Orchideen-Buchenwälder
- 9160 Sternmieren-Eichen-Hainbuchenwälder
- 9180 Schlucht- und Hangmischwälder*
- 91E0 Erlen- und Eschenauenwälder (Weichholzaunenwälder) *

*: prioritärer Lebensraum

Erhaltungszustand:

- A = hervorragend
- B = gut
- C = mittel bis schlecht

FFH-Arten

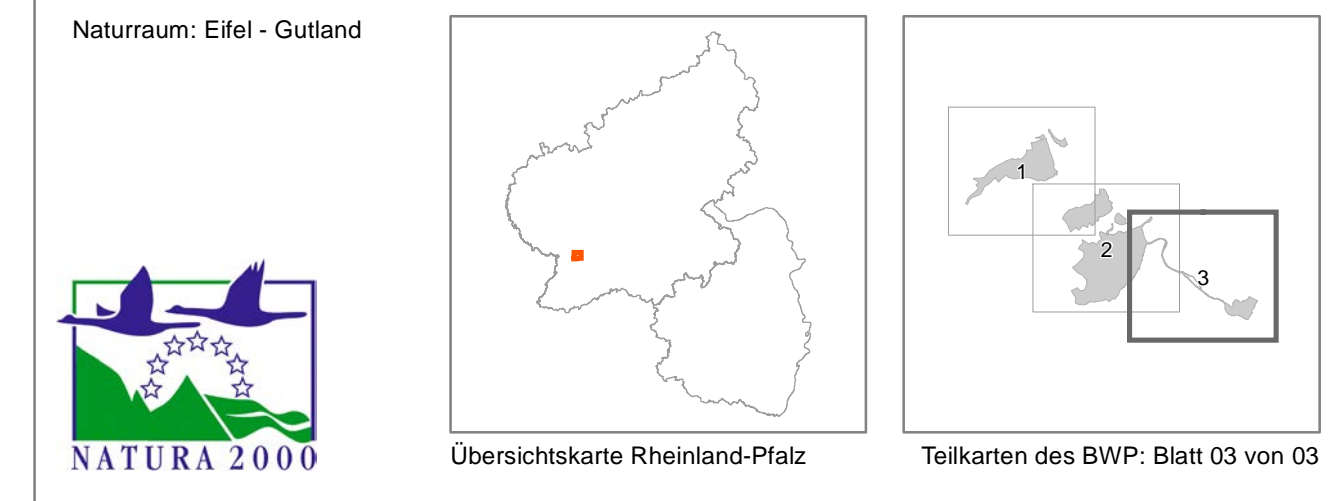
- Bachneunauge
- Groppe
- Bechsteinfledermaus
- Großes Mausohr
- Mopsfledermaus
- Prächtiger Dünnpfarn

Lebensräume der Arten (Habitate)

- Vorkommensbereiche
- Potenzielle Vorkommensbereiche


Natura 2000-Gebiete

- Fauna-Flora-Habitat-Gebiet (FFH)




Grundlagenkarte zum Bewirtschaftungsplan
FFH 6105-301 - Untere Kyll und Täler bei Kordel


	<p>Auftraggeber: Struktur- und Genehmigungsdirektion (SGD) Nord</p>
<p>Projektbüro: weluga Umweltplanung Weber, Ludwig, Galhoff & Partner Ewaldstraße 14, 44789 Bochum</p>	<p>Landschaftsökologische AG Trier (LAT) Schäfer & Wey Kimmlicherhof 6, 54314 Schömerich</p>
<p>Bearbeitet: C. Katzenmeier 01.2013 Geprüft: D. Ludwig 01.2013 Gezeichnet: J. Swider 01.2013 Datum der letzten Bearbeitung: 31.01.2013</p>	




Dieser Bewirtschaftungsplan wird im Rahmen des Entwicklungsprogramms PAUL unter Beteiligung der Europäischen Union und des Landes Rheinland-Pfalz, vertreten durch das Ministerium für Umwelt, Landwirtschaft, Ernährung, Weinbau und Forsten, durchgeführt.



EUROPÄISCHE UNION
Europäischer Landwirtschaftsfond für die Entwicklung des ländlichen Raums: Hier investiert Europa in die ländlichen Gebiete.



Maßstab 1 : 6.000



0 60 120 240 360 480 600 Meter

Quelle der Geobasisdaten:
Vermessungs- und Katasterverwaltung Rheinland-Pfalz (c) - 01/2011

Koordinatensystem: ETRS 1989 UTM, Zone 32N
Datum: ETRS 1989