


Ziel- und Maßnahmenräume

 Typ 1 Betrachtungsebene: großräumig
 Sicherungsbedarf: hoch
 Bedeutung: hoch
 Maßnahmenkategorie: Erhaltung

Der Zielraum Z001 umfasst das Gesamtgebiet.



Zielrichtung der Maßnahmen

O = Offenland

Maßnahmen

- | | |
|---|--|
| Im Ackerbau | 4.0 Individuelles - Besonderheiten Sonstiges |
| | 4.2 Extensivierung auf Teilflächen/ Ackerrandstreifen |
| Landschaftsstrukturen +Planung Kulturlandschaft allgemein | 8.2 Erhalt/Anlage/Pflege von Struktur(elementen) |
| Spezieller Artenschutz | 17.2 Vögel |
| Beseitigung von Landschaftsschäden | 18.2 Beseitigung von baulichen Anlagen |

Zielarten (Vögel)

-  Rohrweihe
-  Wiesenweihe

Natura 2000-Gebiete

 Vogelschutzgebiet (VSG)

Naturraum: Rheinhessen



Übersichtskarte Rheinland-Pfalz

Maßnahmenkarte zum Bewirtschaftungsplan
 VSG 6314-401 - Ackerplateau zwischen Ilbesheim und Flornborn

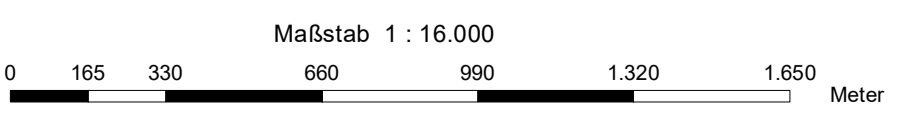


Auftraggeber:
 Struktur- und Genehmigungsdirektion
 (SGD) Süd

Projektbüro:
 Stephan Blum
 Landschaftsökologie Umweltsicherung Monitoring
 Peter-Rosegger-Weg 1
 67346 Speyer

Büro für
 Landschaftsökologie
 Umweltsicherung
 Monitoring

Datum der letzten Bearbeitung: 27.09.2016



Quelle der Geobasisdaten:
 Vermessungs- und Katasterverwaltung Rheinland-Pfalz (c) - 01/2009

Koordinatensystem: ETRS 1989 UTM Zone 32N
 Projektion: Transverse Mercator
 Datum: ETRS 1989