

FFH-Lebensraumtypen (LRT)

- 4030 Trockene Heiden
- 5130 Wacholderheiden
- 6130 Schwermetallrasen
- 6230* Borstgrasrasen*
- 6510 Flachland-Mähwiesen
- 8220 Silikatfelsen mit Felsspaltenvegetation
- 9110 Hainsimsen-Buchenwälder
- 9130 Waldmeister-Buchenwälder
- 9170 Labkraut-Eichen-Hainbuchenwälder
- 9180* Schlucht- und Hangmischwälder*

* prioritäre Lebensraumtypen

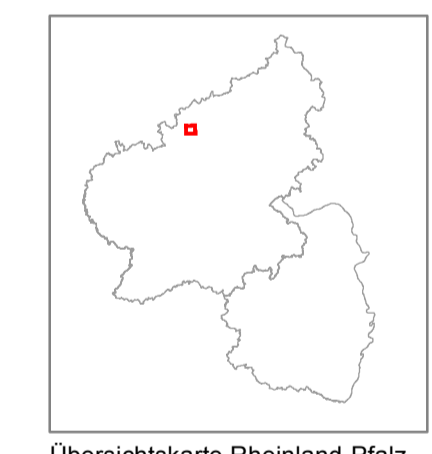
Erhaltungszustand:

- A = hervorragend
- B = gut
- C = mittel bis schlecht

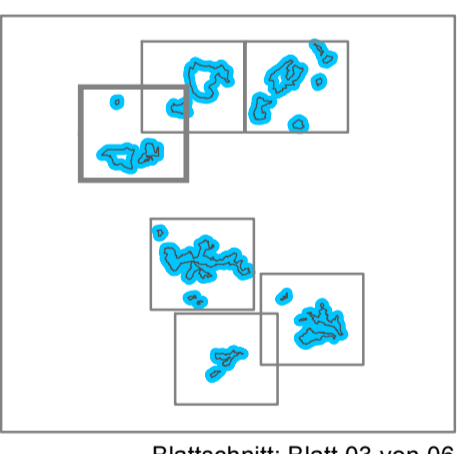
Natura 2000-Gebiete

- Fauna-Flora-Habitat-Gebiet (FFH)

Naturraum: Oostfeld



Übersichtskarte Rheinland-Pfalz



Blattschnitt: Blatt 03 von 06

Grundlagenkarte zum Bewirtschaftungsplan FFH 5608-303 - Wacholderheiden der Oostfeld



Rheinland-Pfalz
STRUKTUR- UND GENEHMIGUNGSDIREKTION NORD

Auftraggeber:
Struktur- und Genehmigungsdirektion (SGD Nord)

Projektbüro:
Planungsbüro Hilgers
Brunnenstraße 13
56761 Hambach

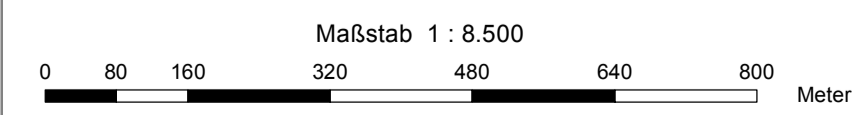


Hinweise zur Planerstellung: Jörg Hilgers, 05.12.2013
Datum der letzten Bearbeitung: 01.06.2016



Dieser Bewirtschaftungsplan wird im Rahmen des Entwicklungsprogramms PAUL unter Beteiligung der Europäischen Union und des Landes Rheinland-Pfalz, vertreten durch das Ministerium für Umwelt, Landwirtschaft, Ernährung, Weinbau und Forsten, durchgeführt.

EUROPÄISCHE UNION
Europäischer Landwirtschaftsfonds für die Entwicklung des ländlichen Raums: Hier investiert Europa in die ländlichen Gebiete



Quelle der Geobasisdaten:
Vermessungs- und Katasterverwaltung Rheinland-Pfalz (c) - 01/2011