





Vogelarten (Karte 3 von 3)
Brutverbreitung Bekassine, Braunkehlchen, Wasserralle


-  Bekassine
-  Braunkehlchen
-  Wasserralle

(Kartierung G. Fahl, 2007)


Natura 2000-Gebiete

-  Vogelschutzgebiete (VSG)

Naturraum: Westerwald




SGD Nord 2012
 BWP 22 - (Blatt 01 von 01)




Übersicht

Grundlagenkarte zum Bewirtschaftungsplan
 VSG 5412-401 - Westerwälder Seenplatte


 **Rheinland-Pfalz**
 STRUKTUR- UND GENEHMIGUNGSDIREKTION NORD

Auftraggeber:
 Struktur- und Genehmigungsdirektion (SGD) Nord

Projektbüro:
 Büro für Regionalberatung, Naturschutz und Landschaftspflege
 Dipl.-Geograph Markus Kunz
 Friedrichstraße 4 - 57627 Hachenburg




Datum der letzten Bearbeitung: 17.09.2012

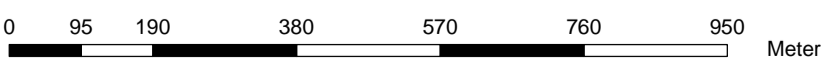


Dieser Bewirtschaftungsplan wird im Rahmen des Entwicklungsprogramms PAUL unter Beteiligung der Europäischen Union und dem Land Rheinland-Pfalz, vertreten durch das Ministerium für Umwelt, Landwirtschaft, Ernährung, Weinbau und Forsten, durchgeführt.

EUROPÄISCHE UNION
 Europäischer Landwirtschaftsfond für die Entwicklung des ländlichen Raums: Hier investiert Europa in die ländlichen Gebiete



Maßstab 1 : 10.000



Quelle der Geobasisdaten:
 Vermessungs- und Katasterverwaltung Rheinland-Pfalz (c) - 01/2011