Auflistung der LRT-Steckbriefe der im FFH-Gebiet „Soonwald“ vorhandenen Lebensraumtypen

3150 - Eutrophe Stillgewässer

Neuhofener Altrhein

Beschreibung:

Dieser Lebensraumtyp umfasst sowohl nährstoffreiche Seen als auch Altwässer, Weiher, Tümpel und naturnahe Teiche einschließlich ihrer Ufervegetation mit Großseggenrieden, Röhrichten, Hochstaudenfluren, feuchten Weidengebüschen und Bruchwäldern.

Kennzeichnend für diesen Lebensraum sind eine Schwimmblattvegetation zum Beispiel aus Wasserlinsendecken oder der Seerose sowie eine Unterwasserpflanzenvegetation aus Hornblatt-, Tausendblatt- oder Wasserschlaucharten und vor allem verschiedenen Laichkrautarten.

Bedeutung:

Stillgewässer mit naturnaher Wasserpflanzenvegetation und ungestörten Uferzonen sind artenreiche Lebensräume für zahlreiche gefährdete Pflanzen- und Tierarten. Viele Arten der EU-Vogelschutzrichtlinie sind an diesen Lebensraumtyp gebunden. Vom Menschen angelegte naturnahe stehende Gewässer sind eng mit der Nutzungsgeschichte der verschiedenen Landschaften verflochten.

Vegetation:

Gesellschaften mit wurzelnden Wasserpflanzen
Potamogetonetum lucentis (Gesellschaft des Glänzenden Laichkrauts)
Potamogetonetum panormitano-graminei (Graslaichkraut-Gesellschaft)
Potamogeton pectinatus-Gesellschaft (Kammlaichkraut-Gesellschaft)
Najadetum marinae (Gesellschaft des Meer-Nixenkrautes)
Hottonietum palustris (Wasserfeder-Gesellschaft)
Nymphoidetum peltatae (Seekannen-Gesellschaft)
Ceratophyllum demersum-Gesellschaft (Hornblatt-Gesellschaft)
Myriophyllo-Nupharetum (Teichrosen-Gesellschaft)
Nymphaaetum albae (Seerosen-Gesellschaft)
Trapetum natantis (Wassernuss-Gesellschaft)
Hippuris vulgaris-Gesellschaft (Tannenwedel-Gesellschaft)
Polygonum amphibium-Bestände (Wasserknöterich-Bestände)

Ranunculus peltatus-Gesellschaft (Gesellschaft des Wasserhahnenfußes)

Gesellschaften mit nicht wurzelnden Wasserpflanzen
Lemnetum minoris (Gesellschaft der Kleinen Wasserlinse)
Lemno-Spirodeletum polyrhizae (Teichlinsen-Gesellschaft)
Spirodelo-Salvinetum natantis (Schwimmfarn-Gesellschaft)
Hydrocharietum morsus-ranae (Froschbiss-Gesellschaft)
Lemno-Utricularietum vulgaris (Gesellschaft des Gemeinen Wasserschlauchs)
Utricularietum australis (Gesellschaft des Südlichen Wasserschlauchs)
Riccietum rhenanae (Sternlebermoos-Gesellschaft)

Typische Pflanzenarten:

Kleine Wasserlinse (*Lemna minor*)
Teichlinse (*Spirodela polyrhiza*)
Schwimmfarn (*Salvinia natans*)
Froschbiss (*Hydrocharis morsus-ranae*)
Glänzendes Laichkraut (*Potamogeton lucens*)
Durchwachsenes Laichkraut (*Potamogeton perfoliatus*)
Wasser-Hahnenfuß (*Ranunculus aquatilis*)
Rauhes Hornblatt (*Ceratophyllum demersum*)
Zartes Hornblatt (*Ceratophyllum submersum*)
Tausendblatt-Arten (*Myriophyllum spp*.)
Echter Wasserschlauch (*Utricularia vulgaris*)
Verkannter Wasserschlauch(*Utricularia australis*)
Krebsschere (*Stratiotes aloides*)
Seekanne (*Nymphoides peltata*)
Gelbe Teichrose (*Nuphar lutea*)
Weiße Seerose (*Nymphaea alba*)
Wassernuss (*Trapa natans*)
Wasserfeder (*Hottonia palustris*)

Bild 1 Froschbiss

Bild 2 Krebsschere

Bild 3 Schwimmfarn

Bild 4 Verkannter Wasserschlauch

Bild 5 Wasserfeder

Bild 6 Wassernuss

Bild 7 Weiße Seerose

Typische Tierarten:

Das Artenspektrum stehender eutropher Gewässer variiert sehr, denn sie bieten ein vielfältiges Lebensraumangebot, das von einer Fülle von Tierarten genutzt wird. Viele Arten sind auf bestimmte Sukzessionsstadien oder Strukturen spezialisiert. Zu den typischen Wasservögeln dieses Lebensraums zählen Zwerg-, Hauben- und Schwarzhalstaucher sowie die verschiedenen Entenarten. Amphibien wie Ringelnatter, Laubfrosch und Kamm-Molch sowie Insekten wie Libellen, Köcherfliegen und Schwimmkäfer finden hier Entwicklungsmöglichkeiten. Muscheln, Schnecken und Fische gehören zum charakteristischen Arteninventar dieses Lebensraumtyps, wenn auch Fische nicht für jedes Stillgewässer typisch sind. In der Ufer- oder Verlandungszone der Stillgewässer leben zahlreiche Spezialisten der Schilfröhrichte wie zum Beispiel Teich- und Drosselrohrsänger, Bartmeise, Zwergdommel oder Purpurreiher sowie Schmetterlingsarten wie die Schilfeulen und Hautflüglerarten. Großseggenriede, Hochstaudenfluren und Weidengebüsche sind Refugien für spezielle Käfer, Zweiflügler, Tagfalter und viele weitere Insektenarten.

Bild 1 Blaugrüne Mosaikjungfer

Bild 2 Drosselrohrsänger

Bild 3 Große Königslibelle

Bild 4 Haubentaucher

Bild 5 Kamm-Molch

Bild 6 Kleines Granatauge

Bild 7 Laubfrosch

Bild 8 Purpurreiher

Bild 9 Ringelnatter

Bild 10 Schlammpeitzger

Bild 11 Teichrohrsänger

Bild 12 Vierfleck

Bild 13 Zwergdommel

Verbreitung:

Eutrophe Seen, Weiher und Teiche sind die häufigsten unter den stehenden Gewässern in Rheinland-Pfalz. Mehr als die Hälfte der Gewässer mit der kennzeichnenden Vegetation finden sich in der Eifel, dem Pfälzerwald und vor allem dem Oberrhein-Tiefland. Jedoch ist davon auszugehen, dass nur vergleichsweise wenige Gewässer eine vollständige Ausbildung der Vegetationszonierung eines eutrophen Sees aufweisen wie dies unter anderem beim NSG Laacher See und bei einigen Altwässern in der Rheinaue, wie zum Beispiel der Hördter Rheinaue, der Fall ist.

Vorkommen in FFH-Gebieten:

5211-301 - Leuscheider Heide
5212-302 - Sieg
5212-303 - Nistertal und Kroppacher Schweiz
5213-301 - Wälder am Hohenseelbachkopf
5309-305 - Asberg bei Kalenborn
5310-302 - Asbacher Grubenfeld
5312-301 - Unterwesterwald bei Herschbach
5314-304 - Feuchtgebiete und Heiden des Hohen Westerwaldes
5408-302 - Ahrtal
5410-301 - Wälder zwischen Linz und Neuwied
5410-302 - Felsentäler der Wied

5412-301 - Westerwälder Seenplatte
5413-301 - Westerwälder Kuppenland
5509-301 - NSG Laacher See
5509-302 - Vulkankuppen am Brohlbachtal
5511-302 - Brexbach- und Saynbachtal
5605-306 - Obere Kyll und Kalkmulden der Nordeifel
5610-301 - Nettetal
5613-301 - Lahnhänge
5704-301 - Schneifel
5705-301 - Duppacher Rücken
5706-303 - Gerolsteiner Kalkeifel
5707-302 - NSG Jungferweiher
5711-301 - Rheinhänge zwischen Lahnstein und Kaub
5714-303 - Taunuswälder bei Mudershausen
5803-301 - Alf- und Bierbach
5807-302 - Eifelmaare
5809-301 - Moselhänge und Nebentäler der unteren Mosel
5903-301 - Enztal
5905-301 - Kyllberg und Steinborner Wald
5905-302 - Wälder bei Kyllburg
5908-301 - Mosel
5908-302 - Kondelwald und Nebentäler der Mosel
5911-301 - NSG Struth
5912-304 - Gebiet bei Bacharach-Steeg
5914-303 - Rheinniederung Mainz-Bingen
6003-301 - Ourtal
6004-301 - Ferschweiler Plateau
6007-301 - Mesenberg und Ackerflur bei Wittlich
6011-301 - Soonwald
6012-301 - Binger Wald
6012-302 - Wiesen bei Schöneberg
6015-301 - NSG Laubenheimer-Bodenheimer Ried
6015-302 - Ober-Olmer Wald
6105-301 - Untere Kyll und Täler bei Kordel
6109-303 - Idarwald
6113-301 - Untere Nahe
6116-305 - Rheinniederung zwischen Gimbsheim und Oppenheim
6205-302 - Obere Mosel bei Oberbillig
6205-303 - Mattheiser Wald
6208-302 - Hochwald
6212-303 - Nahetal zwischen Simmertal und Bad Kreuznach
6216-302 - Eich-Gimbsheimer Altrhein
6305-302 - Nitteler Fels und Nitteler Wald
6306-301 - Ruwer und Seitentäler
6309-301 - Obere Nahe
6313-301 - Donnersberg
6405-303 - Serriger Bachtal und Leuk und Saar
6411-302 - Königsberg
6411-303 - Grube Oberstaufenbach
6413-301 - Kaiserstraßensenke
6416-301 - Rheinniederung Ludwigshafen-Worms
6511-301 - Westricher Moorniederung
6512-301 - Mehlinger Heide
6515-301 - Dürkheimer Bruch
6616-301 - Speyerer Wald und Haßlocher Wald und Schifferstädter Wiesen
6616-304 - Rheinniederung Speyer-Ludwigshafen
6710-301 - Zweibrücker Land
6715-301 - Modenbachniederung
6715-302 - Bellheimer Wald mit Queichtal
6716-301 - Rheinniederung Germersheim-Speyer
6812-301 - Biosphärenreservat Pfälzerwald
6814-302 - Erlenbach und Klingbach
6816-301 - Hördter Rheinaue
6914-301 - Bienwaldschwemmfächer
6915-301 - Rheinniederung Neuburg-Wörth

Copyright LfU - Stand: 07.06.2013

3160 - Dystrophe Stillgewässer

Beschreibung:

Dystrophe Stillgewässer sind nährstoffarme Seen und Teiche, die im Bereich von Mooren (z. B. Moorseen, Moorkolke, Randlaggs) oder auf nährstoffarmen Sandböden entstehen. Sie sind durch Huminsäuren bräunlich gefärbt und von niedrigem pH-Wert. Die Huminsäuren stammen meist aus darunter liegenden Torfsubstraten oder umgebenden Mooren.

Bedeutung:

Die nährstoffarmen dystrophen Gewässer sind Lebensraum seltener Arten, zum Beispiel von Moorlibellen. Da in der Vergangenheit viele Moore und Riede trockengelegt und abgetorft wurden, sind diese naturnahen Seen heute eine Seltenheit.

Vegetation:

Scorpidio-Utricularietum minoris (Gesellschaft des Kleinen Wasserschlauchs)
Sphagno-Utricularietum ochroleucae (Gesellschaft des Blassgelben Wasserschlauchs)
Sparganietum minimi (Gesellschaft des Kleinen Igelkolbens)
Caricetum limosae (Schlammseggenried)
Rhychosporetum albae (Gesellschaft des Weißen Schnabelrieds)
Sphagnum cuspidatum-Eriophorum angustifolium-Gesellschaft (Torfmoosgesellschaften mit dem Schmalblättrigen Wollgras)

Typische Pflanzenarten:

Kleiner Wasserschlauch (*Utricularia minor*)
Weißes Schnabelried (*Rhynchospora alba*)
Braunes Schnabelried (*Rhynchospora fusca*)
Zwerg-Igelkolben (*Sparganium natans*)
Faden-Segge (*Carex lasiocarpa*)
Vielstenglige Sumpfbinse (*Eleocharis multicaulis*)
Schmalblättriges Wollgras (*Eriophorum angustifolium*)
Moor-Bärlapp (*Lycopodiella inundata*)
Torfmoos-Arten (*Sphagnum spp*.)
weitere Laubmoose wie *Drepanocladus fluitans*, *Scorpidium scorpioides*

Bild 1 Schmalblättriges Wollgras

Bild 2 Weißes Schnabelried

Typische Tierarten:

Amphibien
Moorfrosch (*Rana arvalis*)

Libellen
Speer-Azurjungfer (*Coenagrion hastulatum*)
Torf-Mosaikjungfer (*Aeshna juncea*)
Glänzende Binsenjungfer (*Lestes dryas*)
Große Moosjungfer (*Leucorrhinia pectoralis*)

Köcherfliegen
Hagenella clathrata

Bild 1 *Hagenella clathrata*

Bild 2 Moorfrosch

Verbreitung:

Dystrophe Seen kommen in Rheinland-Pfalz nur sehr selten vor. Im Bereich einiger Wooge im Pfälzerwald und in der Pfälzer Moorniederung (NSG Neuwoog) sowie an einigen Maaren in der Eifel kann - selten - die charakteristische Vegetation gefunden werden. Einige der Pflanzengesellschaften kommen nur auf Torfschlammböden vor.

Vorkommen in FFH-Gebieten:

5704-301 - Schneifel
5807-302 - Eifelmaare
6511-301 - Westricher Moorniederung
6812-301 - Biosphärenreservat Pfälzerwald

Copyright LfU - Stand: 11.06.2013

3260 - Fließgewässer mit flutender Wasservegetation

Wieslauter

Beschreibung:

Zu diesem Lebensraumtyp zählen Bäche und Flüsse mit flutender Wasserpflanzenvegetation vom Tiefland bis zur montanen Stufe. Im Mittelgebirgsbereich fließen die Gewässer häufig inmitten eines dichten Saumes gehölzbegleitender Vegetation oder sogar im Wald. In breiteren Tälern oder der Ebene treten die gewässerbegleitenden Gehölzsäume manchmal stärker zurück oder lichten sich auf. An anderen Stellen werden die Bäche von Auenwäldern begleitet. Vor allem breitere Bäche weisen eine kennzeichnende Unterwasservegetation aus höheren Pflanzen auf, während in den bewaldeten Mittelgebirgsbächen Gesellschaften aus Rotalgen oder Lebermoosen charakteristisch sind. Durchströmte Altwässer und Gräben gehören ebenfalls zu diesem Lebensraumtyp, soweit sie die typischen Pflanzengesellschaften aufweisen.

Bedeutung:

Naturnahe und natürliche Fließgewässer sind unverzichtbarer Lebensbereich für viele Tier- und Pflanzenarten. Ein kleiner, strukturreicher Mittelgebirgsbach kann mehr als 600 Tierarten beherbergen.

Fließgewässer und ihre Talauen prägen und gliedern das Erscheinungsbild der Landschaften und sind wichtige Biotopvernetzungselemente. Für die Erholung des Menschen in der Natur und die Erlebnisqualität sind Fließgewässer von sehr hoher Bedeutung. Speziell im Bereich des Pfälzerwaldes und Haardtrandes sind die (ehemaligen Trift-) Bäche auch Zeugen der kultur- und landschaftsgeschichtlichen Entwicklung in der Region.

Vegetation:

Ranunculetum fluitantis (Fluthahnenfuß-Gesellschaft)
Ranunculo-Callitrichetum hamulatae (Gesellschaft des Hakenwassersterns)
Veronico beccabungae-Callitrichetum stagnalis (Teichwasserstern-Gesellschaft)
Berula erecta-Gesellschaft (Gesellschaft des Aufrechten Merks)
Nasturtietum officinalis (Brunnenkresseröhricht)

Typische Pflanzenarten:

Flutender Hahnenfuß (*Ranunculus fluitans*)
Bachbunge (*Veronica beccabunga*)
Schild-Wasserhahnenfuß (*Ranunculus peltatus*)
Knöterich-Laichkraut (*Potamogeton polygonifolius*)
Wassersternarten (*Callitriche spp*.)
Aufrechter Merk (*Berula erecta*)
Flutender Schwaden (*Glyceria fluitans*)
Ähriges Tausendblatt (*Myriophyllum spicatum*)
Brunnenmoos-Arten (*Fontinalis spp*.)

Typische Tierarten:

Säugetiere
Wasserspitzmaus (*Neomys fodiens*)

Vögel
Eisvogel (*Alcedo atthis*)
Wasseramsel (*Cinclus cinclus*)
Gebirgsstelze (*Motacilla cinerea*)

Fische
Bachneunauge (*Lampetra planeri*)
Groppe (*Cottus gobio*)
Steinbeißer (*Cobitis taenia*)
Gründling (*Gobio gobio*)

Weichtiere
Gemeine Flussmuschel (*Unio crassus*)

Libellen
Gemeine Keiljungfer (*Gomphus vulgatissimus*)
Blauflügel-Prachtlibelle (*Calopteryx virgo*)
Helm-Azurjungfer (*Coenagrion mercuriale*)
Grüne Keiljungfer (*Ophiogomphus cecilia*)

Bild 1 Blauflügel-Prachtlibelle

Bild 2 Eisvogel

Bild 3 Gemeine Flussmuschel

Bild 4 Gemeine Keiljungfer

Bild 5 Groppe

Bild 6 Grüne Keiljungfer

Bild 7 Helm-Azurjungfer

Bild 8 Wasseramsel

Verbreitung:

Fließgewässer kommen in sämtlichen Regionen von Rheinland-Pfalz vor. Ausbildungen dieses Lebensraumtyps mit einer reichen untergetauchten Vegetation konzentrieren sich auf die westliche Eifel, kleinere Bereiche des Westerwaldes und vor allem auf den Pfälzerwald sowie die Fließgewässer, die vom Haardtrand durch die Rheinaue zum Rhein fließen.

Vorkommen in FFH-Gebieten:

5113-302 - Giebelwald
5212-302 - Sieg
5212-303 - Nistertal und Kroppacher Schweiz
5213-301 - Wälder am Hohenseelbachkopf
5314-304 - Feuchtgebiete und Heiden des Hohen Westerwaldes
5408-302 - Ahrtal
5409-301 - Mündungsgebiet der Ahr
5410-301 - Wälder zwischen Linz und Neuwied
5410-302 - Felsentäler der Wied
5412-301 - Westerwälder Seenplatte
5413-301 - Westerwälder Kuppenland
5507-301 - Wälder am Hohn
5509-302 - Vulkankuppen am Brohlbachtal
5510-302 - Rheinhänge zwischen Unkel und Neuwied
5511-302 - Brexbach- und Saynbachtal
5605-306 - Obere Kyll und Kalkmulden der Nordeifel
5608-302 - Nitzbach mit Hangwäldern zwischen Virneburg und Nitztal
5610-301 - Nettetal
5612-301 - Staatsforst Stelzenbach
5613-301 - Lahnhänge
5705-301 - Duppacher Rücken
5706-303 - Gerolsteiner Kalkeifel
5711-301 - Rheinhänge zwischen Lahnstein und Kaub
5714-303 - Taunuswälder bei Mudershausen
5803-301 - Alf- und Bierbach
5804-301 - Schönecker Schweiz
5807-302 - Eifelmaare
5809-301 - Moselhänge und Nebentäler der unteren Mosel
5903-301 - Enztal
5905-301 - Kyllberg und Steinborner Wald
5906-301 - Lieser zwischen Manderscheid und Wittlich

5908-302 - Kondelwald und Nebentäler der Mosel
5909-301 - Altlayer Bachtal
5912-304 - Gebiet bei Bacharach-Steeg
6003-301 - Ourtal
6004-301 - Ferschweiler Plateau
6007-301 - Mesenberg und Ackerflur bei Wittlich
6008-301 - Kautenbachtal
6008-302 - Tiefenbachtal
6009-301 - Ahringsbachtal
6011-301 - Soonwald
6012-301 - Binger Wald
6012-302 - Wiesen bei Schöneberg
6012-303 - Dörrebach bei Stromberg
6105-301 - Untere Kyll und Täler bei Kordel
6105-302 - Kyllhänge zwischen Auw und Daufenbach
6108-301 - Dhronhänge
6109-303 - Idarwald
6113-301 - Untere Nahe
6205-301 - Sauertal und Seitentäler
6206-301 - Fellerbachtal
6208-302 - Hochwald
6212-303 - Nahetal zwischen Simmertal und Bad Kreuznach
6305-301 - Wiltinger Wald
6306-301 - Ruwer und Seitentäler
6309-301 - Obere Nahe
6310-301 - Baumholder und Preußische Berge
6313-301 - Donnersberg
6404-305 - Kalkwälder bei Palzem
6405-303 - Serriger Bachtal und Leuk und Saar
6411-302 - Königsberg
6413-301 - Kaiserstraßensenke
6511-301 - Westricher Moorniederung
6616-301 - Speyerer Wald und Haßlocher Wald und Schifferstädter Wiesen
6710-301 - Zweibrücker Land
6715-301 - Modenbachniederung
6715-302 - Bellheimer Wald mit Queichtal
6716-301 - Rheinniederung Germersheim-Speyer
6811-302 - Gersbachtal
6812-301 - Biosphärenreservat Pfälzerwald
6814-302 - Erlenbach und Klingbach
6816-301 - Hördter Rheinaue
6914-301 - Bienwaldschwemmfächer
6915-301 - Rheinniederung Neuburg-Wörth

Copyright LfU - Stand: 11.06.2013

6230 - Borstgrasrasen *

Beschreibung:

Borstgrasrasen sind unverwechselbar. Es sind kurzrasige, heute meist kleinflächige Wiesen und Weiden der Mittelgebirge, in denen das dominante Borstgras dichte, starre Horste bildet. In den Niederungen kommen Borstgrasrasen nur selten vor. Sie gedeihen auf sauren oder durch Aushagerung versauerten Böden mit niedrigem Nährstoffgehalt. Der typische Borstgrasrasen der alpenfernen Mittelgebirge ist der Kreuzblumen-Borstgrasrasen (Polygalo-Nardetum) trockener Böden. Auf feuchten Standorten wachsen Borstgras-Torfbinsenrasen (Juncetum squarrosi). Der Knautien-Borstgrasrasen basenreicher, frischer Magerstandorte ist in Rheinland-Pfalz nur im Westerwald zu finden.

Im Sommer, zur Blütezeit der charakteristischen Pflanzenarten, bieten die artenreiche Borstgrasrasen und Arnikawiesen einen farbenfrohen Anblick. Ihre Entstehung verdanken sie in erster Linie einem extensiven Weidebetrieb, der das Borstgras begünstigt, da es vom Vieh verschmäht wird. Seltener waren sie das Ergebnis einer (unregelmäßigen) einschürigen Mahd, wodurch die mageren Böden noch stärker verarmten. Meist ist dieser Lebensraumtyp mit Bergwiesen und -heiden eng verzahnt. Das breite Artenspektrum wechselt je nach den örtlichen Gegebenheiten, wobei die Arten angrenzende geeignete Lebensräume mit nutzen.

Bedeutung:

Borstgrasrasen waren seit dem Mittelalter prägende Vegetation der Mittelgebirge in Rheinland-Pfalz. Ihr vegetationskundlicher und faunistischer Wert ist beträchtlich. Die artenreichen Ausbildungen sind prioritärer Lebensraum zahlreicher teils hoch gefährdeter Pflanzen- und Tierarten. Borstgrasrasen gehören sie zu den am stärksten gefährdeten Lebensraumtypen Mitteleuropas.

Die besondere kulturgeschichtliche Bedeutung der Borstgrasrasen beruht auf ihrer Entstehung durch eine historische Bewirtschaftungsform. Prägende Pflanzenarten wie die Arnika, deren Bestände enorm stark zurückgegangen sind, zählen zu den bedeutenden Arzneipflanzen. Das Wald-Läusekraut beispielsweise wurde früher zur Bekämpfung von Läusen eingesetzt. Diese Pflanzen sind auf ganz spezifische Nutzungsformen angewiesen. Ohne solche würden sie in absehbarer Zeit aus unserer Kulturlandschaft verschwinden.

Vegetation:

Polygalo-Nardetum (Kreuzblumen-Borstgrasrasen)
Juncetum squarrosi (Borstgras-Torfbinsenrasen)
Knautio-Nardetum (Knautien-Borstgrasrasen): gebietsspezifische Violion-Assoziation; nur im Westerwald (Rang der Ges. unklar)

Typische Pflanzenarten:

Borstgras (*Nardus stricta*)
Haar-Schwingel (*Festuca filiformis*)
Schafschwingel (*Festuca ovina*)
Sparrige Binse (*Juncus squarrosus*)
Arnika (*Arnica montana*)
Gewöhnliches Kreuzblümchen (*Polygala vulgaris*)
Dreizahn (*Danthonia decumbens*)
Feld-Hainsimse (*Luzula campestris*)
Blutwurz (*Potentilla erecta*)
Hunds-Veilchen (*Viola canina*)
Wald-Ehrenpreis (*Veronica officinalis*)
Kleines Habichtskraut (*Hieracium pilosella*)
Rundblättrige Glockenblume (*Campanula rotundifolia*)
Bärwurz (*Meum athamanticum*)
Geflecktes Johanniskraut (*Hypericum maculatum*)
Harzer Labkraut (*Galium saxatile*)
Berg-Platterbse (*Lathyrus linifolius*)
Heidenelke (*Dianthus deltoides*)
Weißzüngel (*Pseudorchis albida*)
Weiße Waldhyazinthe (*Platanthera bifolia*)
Wald-Läusekraut (*Pedicularis sylvatica*)
Wiesen-Leinblatt (*Thesium pyrenaicum*)
Gewöhnliches Katzenpfötchen (*Antennaria dioica*)
Gewöhnliches Ferkelkraut (*Hypochaeris radicata*)
Heidelbeere (*Vaccinium myrtillus*)
Flügelginster (*Chamaespartium sagittale*)
Keulen-Bärlapp (*Lycopodium clavatum*)
Alpen-Flachbärlapp (*Diphasiastrum alpinum*)

Bild 1 Arnika

Bild 2 Borstgras

Bild 3 Bärwurz

Bild 4 Flügelginster

Bild 5 Keulen-Bärlapp

Bild 6 Sparrige Binse

Bild 7 Wald-Läusekraut

Typische Tierarten:

Vögel
Braunkehlchen (*Saxicola rubetra*)
Wiesenpieper (*Anthus pratensis*)
Raubwürger (*Lanius excubitor*)

Schmetterlinge
Skabiosen-Scheckenfalter (*Euphydryas aurinia*)
Kleines Wiesenvögelchen (*Coenonympha pamphilus*)
Geißklee-Bläuling (*Plebeius argus*)
Großer Feuerfalter (*Lycaena dispar*)
Großer Perlmutterfalter (*Argynnis aglaja*)

Heuschrecken
Warzenbeißer (*Decticus verrucivorus*)
Gefleckte Keulenschrecke (*Myrmeleotettix maculatus*)
Kurzflügelige Beißschrecke (*Metrioptera brachyptera*)
Weißrandiger Grashüpfer (*Chorthippus albomarginatus*)

Hautflügler
Biene *Andrena lapponica*

Bild 1 Braunkehlchen

Bild 2 Geißklee-Bläuling

Bild 3 Großer Feuerfalter

Bild 4 Großer Perlmutterfalter

Bild 5 Kleines Wiesenvögelchen

Bild 6 Kurzflügelige Beißschrecke

Bild 7 Raubwürger

Bild 8 Skabiosen-Scheckenfalter

Bild 9 Warzenbeisser

Bild 10  Wiesenpieper

Verbreitung:

Borstgrasrasen waren ehemals in Rheinland-Pfalz weit verbreitet. Heute sind die meisten Reste dieses Biotoptyps sehr kleinflächig und in ihrem Bestand infolge Nutzungsintensivierung oder -änderung, Brachfallen oder Aufforstung stark gefährdet. Nur noch sehr wenige Vorkommen sind floristisch reichhaltig und von typischer Ausprägung.

Schwerpunkte der aktuellen Verbreitung sind die höheren Lagen von Eifel und Westerwald sowie der Hunsrückkamm. Weitere Vorkommen verteilen sich über das gesamte Bundesland mit weiteren kleineren Schwerpunkten in der Westpfälzer Moorniederung und im Pfälzerwald.

Vorkommen in FFH-Gebieten:

5212-302 - Sieg
5212-303 - Nistertal und Kroppacher Schweiz
5213-301 - Wälder am Hohenseelbachkopf
5310-303 - Heiden und Wiesen bei Buchholz
5314-304 - Feuchtgebiete und Heiden des Hohen Westerwaldes
5412-301 - Westerwälder Seenplatte
5413-301 - Westerwälder Kuppenland
5509-302 - Vulkankuppen am Brohlbachtal
5512-301 - Montabaurer Höhe
5605-306 - Obere Kyll und Kalkmulden der Nordeifel
5608-303 - Wacholderheiden der Osteifel
5613-301 - Lahnhänge
5704-301 - Schneifel
5705-301 - Duppacher Rücken

5706-303 - Gerolsteiner Kalkeifel
5807-302 - Eifelmaare
5809-301 - Moselhänge und Nebentäler der unteren Mosel
5908-302 - Kondelwald und Nebentäler der Mosel
5911-301 - NSG Struth
5912-304 - Gebiet bei Bacharach-Steeg
6003-301 - Ourtal
6011-301 - Soonwald
6012-301 - Binger Wald
6012-302 - Wiesen bei Schöneberg
6015-302 - Ober-Olmer Wald
6108-301 - Dhronhänge
6109-303 - Idarwald
6208-302 - Hochwald
6212-303 - Nahetal zwischen Simmertal und Bad Kreuznach
6306-301 - Ruwer und Seitentäler
6309-301 - Obere Nahe
6310-301 - Baumholder und Preußische Berge
6511-301 - Westricher Moorniederung
6512-301 - Mehlinger Heide
6616-301 - Speyerer Wald und Haßlocher Wald und Schifferstädter Wiesen
6812-301 - Biosphärenreservat Pfälzerwald
6914-301 - Bienwaldschwemmfächer

Copyright LfU - Stand: 27.06.2013

---

* = Prioritärer Lebensraumtyp

6410 - Pfeifengraswiesen

Pfeifengraswiese mit Lungenenzian

Beschreibung:

Pfeifengraswiesen sind hochwüchsige Riedwiesen. Sie gedeihen auf nährstoffarmen, lehmigen oder anmoorigen bis torfigen Böden, in denen das Grundwasser fast bis zur Erdoberfläche ansteht. Sie sind durch extensive, späte Mahd zur Gewinnung von Einstreu für Viehställe entstanden. Diese Streuwiesen reagieren sehr empfindlich auf Düngung und Aufgabe oder Änderung der Bewirtschaftung. Pfeifengraswiesen mit Sibirischer Schwertlilie oder Lungenenzian zählen in der Blütezeit zu den reizvollsten Grünlandgesellschaften in Rheinland-Pfalz.

Bedeutung:

Pfeifengraswiesen, vor allem diejenigen in der Oberrheinischen Tiefebene, gehören zu den artenreichsten Grünlandgesellschaften Mitteleuropas. Einige hoch spezialisierte Tierarten kommen hier vor.

Vegetation:

Molinietum caeruleae (Basenreiche Pfeifengraswiese)
Juncus-Molinia-Gesellschaft (Binsen-Pfeifengraswiese): i.d.R. Fragment anderer Feuchtwiesen

Zu den Brenndolden-Auenwiesen leiten folgende Pflanzengesellschaften über:

Cirsio tuberosi-Molinietum arundinaceae (Knollendistel-Pfeifengraswiese)
Oenantho lachenalii-Molinietum (Fenchel-Pfeifengraswiese): nur in der Rheinniederung

Typische Pflanzenarten:

Blaues Pfeifengras (*Molinia caerulea*)
Knollige Kratzdistel (*Cirsium tuberosum*)
Sumpf-Kratzdistel (*Cirsium palustre*)
Färber-Scharte (*Serratula tinctoria*)
Kümmel-Silge (*Selinum carvifolia*)
Heil-Ziest (*Betonica officinalis*)
Östlicher Teufelsabbiß (*Succisa pratensis*)
Großer Wiesenknopf (*Sanguisorba officinalis*)
Blau-Segge (*Carex flacca*)
Hirsen-Segge (*Carex panicea*)
Blutwurz (*Potentilla erecta*)
Lachenals Wasserfenchel (*Oenanthe lachenalii*)
Sibirische Schwertlilie (*Iris sibirica*)
Pracht-Nelke (*Dianthus superbus*)

Lungen-Enzian (*Gentiana pneumonanthe*)
Knäuel-Binse (*Juncus conglomeratus*)

Bild 1 Färber-Scharte

Bild 2 Hirsen-Segge

Bild 3 Lungen-Enzian

Typische Tierarten:

Vögel
Bekassine (*Gallinago gallinago*)
Wiesenpieper (*Anthus pratensis*)
Braunkehlchen (*Saxicola rubetra*)

Weichtiere
Schmale Windelschnecke (*Vertigo angustior*)

Schmetterlinge
Blauäugiger Waldportier (*Minois dryas*)
Großer Feuerfalter (*Lycaena dispar*)
Lungenenzian-Ameisenbläuling (*Maculinea alcon*)
Dunkler Wiesenknopf-Ameisenbläuling (*Maculinea nausithous*)
Heller Wiesenknopf-Ameisenbläuling (*Maculinea teleius*)
Skabiosen-Scheckenfalter (*Euphydryas aurinia*)
Ried-Weißstriemeneule (*Simyra albovenosa*)
Breitflügel-Graseule (*Mythimna pudorina*)
Moor-Motteneule (*Hypenodes humidalis*)

Heuschrecken
Lauchschrecke (*Mecostethus parapleurus*)

Bild 1 Bekassine

Bild 2 Braunkehlchen

Bild 3 Dunkler Wiesenknopf-Ameisenbläuling

Bild 4 Großer Feuerfalter

Bild 5 Heller Wiesenknopf-Ameisenbläuling

Bild 6 Lauchschrecke

Bild 7 Schmale Windelschnecke

Bild 8 Skabiosen-Scheckenfalter

Bild 9 Wiesenpieper

Verbreitung:

Pfeifengraswiesen kommen vor allem im Westerwald, Hunsrück, Saar-Nahe-Bergland sowie im Oberrheinischen Tiefland vor.

Vorkommen in FFH-Gebieten:

5212-303 - Nistertal und Kroppacher Schweiz
5310-303 - Heiden und Wiesen bei Buchholz
5312-301 - Unterwesterwald bei Herschbach
5314-304 - Feuchtgebiete und Heiden des Hohen Westerwaldes
5412-301 - Westerwälder Seenplatte
5413-301 - Westerwälder Kuppenland
5704-301 - Schneifel
5706-303 - Gerolsteiner Kalkeifel
5707-302 - NSG Jungferweiher
5711-301 - Rheinhänge zwischen Lahnstein und Kaub
5804-301 - Schönecker Schweiz
5809-301 - Moselhänge und Nebentäler der unteren Mosel
5905-301 - Kyllberg und Steinborner Wald
5911-301 - NSG Struth
6003-301 - Ourtal
6011-301 - Soonwald
6012-301 - Binger Wald
6012-302 - Wiesen bei Schöneberg
6012-303 - Dörrebach bei Stromberg
6015-301 - NSG Laubenheimer-Bodenheimer Ried

Anlage 3 - Auflistung der LRT-Steckbriefe der im FFH-Gebiet „Soonwald“ vorhandenen Lebensraumtypen

6109-303 - Idarwald
6116-305 - Rheinniederung zwischen Gimbsheim und Oppenheim
6208-302 - Hochwald
6216-302 - Eich-Gimbsheimer Altrhein
6306-301 - Ruwer und Seitentäler
6313-301 - Donnersberg
6413-301 - Kaiserstraßensenke
6414-301 - Kalkmagerrasen zwischen Ebertsheim und Grünstadt
6416-301 - Rheinniederung Ludwigshafen-Worms
6511-301 - Westricher Moorniederung
6616-301 - Speyerer Wald und Haßlocher Wald und Schifferstädter Wiesen
6616-304 - Rheinniederung Speyer-Ludwigshafen
6715-301 - Modenbachniederung
6715-302 - Bellheimer Wald mit Queichtal
6716-301 - Rheinniederung Germersheim-Speyer
6812-301 - Biosphärenreservat Pfälzerwald
6816-301 - Hördter Rheinaue
6914-301 - Bienwaldschwemmfächer

Copyright LfU - Stand: 27.06.2013

6430 - Feuchte Hochstaudenfluren

Mädesüß-Hochstaudenflur

Beschreibung:

Dieser Lebensraumtyp umfasst die Hochstaudenvegetation der feuchten, nährstoffreichen Standorte an Gewässerufern und an Waldrändern und ist durch eine Vielzahl verschiedener Pflanzengesellschaften charakterisiert. Diese Vegetationsbestände werden meist nicht genutzt und nur selten gemäht. Meist begleiten sie als buntes Band die Fließgewässer und Gräben. Sie können jedoch auch flächenhaft zum Beispiel als Sumpfstorchschnabel-Mädesüß-Hochstaudenflur auftreten. Im Hochsommer fallen sie durch leuchtende Blüten, besonders in den Farben Lila, Gelb und Weiß, und einen großen Insektenreichtum auf. Eine besonders farbenprächtige Form dieser Hochstaudenfluren ist die Himmelsleiterflur, die nur im Westerwald vorkommt.

Bedeutung:

Hochstaudenfluren beeindrucken vor allem zur Blütezeit im Sommer durch eine hohe Individuen- und Artendichte bei den Insekten. Für Libellen wie die Grüne Keiljungfer (*Ophiogomphus cecilia*) und die Gebänderte Prachtlibelle (*Calopteryx splendens*) dienen sie als Sitzwarten im Revier. Ohne Uferrandvegetation aus Hochstaudenfluren verlieren Fließgewässer ihre Lebensraumfunktion für diese Libellenarten. Vogelarten wie Rohrammer und vor allem Sumpfrohrsänger legen ihre Nester in diesen Hochstaudensäumen an und fangen dort Insekten zur Aufzucht ihrer Jungen.

Durch die lineare Ausbildung der Hochstauden entlang der Fließgewässer und Wälder erfüllen sie eine Lebensraum verbindende Funktion im Biotopnetz.

Vegetation:

Filipendulo-Geranietum palustris (Sumpfstorchschnabel-Mädesüß-Gesellschaft)
Valeriano-Filipenduletum (Baldrian-Mädesüßgesellschaft)
Veronico longifoliae-Euphorbietum palustris (Ehrenpreis-Sumpfwolfsmilch-Gesellschaft)
Veronico longifoliae-Euphorbietum lucidae (Ehrenpreis-Glanzwolfsmilch-Gesellschaft)
Filipendula-Thalictrum flavum-Gesellschaft (Wiesenrauten-Mädesüßflur)
Valeriano-Polemonietum caerulei (Himmelsleiter-Gesellschaft)

Typische Pflanzenarten:

Echtes Mädesüß (*Filipendula ulmaria*)
Gewöhnliche Pestwurz (*Petasites hybridus*)
Weiße Pestwurz (*Petasites albus*)

Sumpf-Storchschnabel (*Geranium palustre*)
Wasserdost (*Eupatorium cannabinum*)
Kohldistel (*Cirsium oleraceum*)
Berg-Kälberkropf (*Chaerophyllum hirsutum*)
Rühr mich nicht an (*Impatiens noli-tangere*)
Gewöhnlicher Gilbweiderich (*Lysimachia vulgaris*)
Sumpf-Schafgarbe (*Achillea ptarmica*)
Blaue Himmelsleiter (*Polemonium caeruleum*)
Zottiges Weidenröschen (*Epilobium hirsutum*)
Blutweiderich (*Lythrum salicaria*)
Gelber Eisenhut (*Aconitum lycoctonum*)
Gelbe Wiesenraute (*Thalictrum flavum*)
Sumpf-Wolfsmilch (*Euphorbia palustris*)
Glanz-Wolfsmilch (*Euphorbia lucida*)
Arznei-Baldrian (*Valeriana officinalis*)
Langblättriger Ehrenpreis (*Veronica longifolia*)

Bild 1 Blaue Himmelsleiter

Bild 2 Gelber Eisenhut

Bild 3 Langblättriger Ehrenpreis

Bild 4 Sumpf-Wolfsmilch

Typische Tierarten:

Vögel
Rohrammer (*Emberiza schoeniclus*)
Braunkehlchen (*Saxicola rubetra*)
Sumpfrohrsänger (*Acrocephalus palustris*)

Schmetterlinge
Mädesüß-Perlmutterfalter (*Brenthis ino*)
Großer Feuerfalter (*Lycaena dispar*)
Blauschillernder Feuerfalter (*Lycaena helle*)
Pestwurzeule (*Hydraeica petasitis*)

Libellen
Grüne Keiljungfer (*Ophiogomphus cecilia*)
Gebänderte Prachtlibelle (*Calopteryx splendens*)

Bild 1 Blauschillernder Feuerfalter

Bild 2 Braunkehlchen

Bild 3 Gebänderte Prachtlibelle

Bild 4 Großer Feuerfalter

Bild 5 Grüne Keiljungfer

Bild 6 Rohrammer

Bild 7 Sumpfrohrsänger

Verbreitung:

Feuchte Hochstaudenfluren kommen in den meisten Naturräumen in Rheinland-Pfalz vor.

Vorkommen in FFH-Gebieten:

5113-302 - Giebelwald
5211-301 - Leuscheider Heide
5212-302 - Sieg
5212-303 - Nistertal und Kroppacher Schweiz
5213-301 - Wälder am Hohenseelbachkopf
5310-303 - Heiden und Wiesen bei Buchholz
5312-301 - Unterwesterwald bei Herschbach
5314-304 - Feuchtgebiete und Heiden des Hohen Westerwaldes
5408-302 - Ahrtal
5409-301 - Mündungsgebiet der Ahr
5410-301 - Wälder zwischen Linz und Neuwied
5410-302 - Felsentäler der Wied
5412-301 - Westerwälder Seenplatte
5413-301 - Westerwälder Kuppenland

5507-301 - Wälder am Hohn
5509-301 - NSG Laacher See
5509-302 - Vulkankuppen am Brohlbachtal
5510-301 - Mittelrhein
5510-302 - Rheinhänge zwischen Unkel und Neuwied
5511-302 - Brexbach- und Saynbachtal
5512-301 - Montabaurer Höhe
5605-306 - Obere Kyll und Kalkmulden der Nordeifel
5608-302 - Nitzbach mit Hangwäldern zwischen Virneburg und Nitztal
5608-303 - Wacholderheiden der Osteifel
5610-301 - Nettetal
5612-301 - Staatsforst Stelzenbach
5613-301 - Lahnhänge
5704-301 - Schneifel
5705-301 - Duppacher Rücken
5706-303 - Gerolsteiner Kalkeifel
5707-302 - NSG Jungferweiher
5711-301 - Rheinhänge zwischen Lahnstein und Kaub
5714-303 - Taunuswälder bei Mudershausen
5803-301 - Alf- und Bierbach
5804-301 - Schönecker Schweiz
5805-301 - Moore bei Weißenseifen
5805-302 - Birresborner Eishöhlen und Vulkan Kalem
5807-302 - Eifelmaare
5809-301 - Moselhänge und Nebentäler der unteren Mosel
5813-302 - Zorner Kopf
5903-301 - Enztal
5905-301 - Kyllberg und Steinborner Wald
5905-302 - Wälder bei Kyllburg
5906-301 - Lieser zwischen Manderscheid und Wittlich
5908-301 - Mosel
5908-302 - Kondelwald und Nebentäler der Mosel
5909-301 - Altlayer Bachtal
5911-301 - NSG Struth
5912-304 - Gebiet bei Bacharach-Steeg
5914-303 - Rheinniederung Mainz-Bingen
6003-301 - Ourtal
6004-301 - Ferschweiler Plateau
6008-301 - Kautenbachtal
6008-302 - Tiefenbachtal
6009-301 - Ahringsbachtal
6011-301 - Soonwald
6012-301 - Binger Wald
6012-302 - Wiesen bei Schöneberg
6012-303 - Dörrebach bei Stromberg
6014-302 - Kalkflugsandgebiet Mainz-Ingelheim
6015-301 - NSG Laubenheimer-Bodenheimer Ried
6015-302 - Ober-Olmer Wald
6016-302 - NSG Kisselwörth und Sändchen
6105-301 - Untere Kyll und Täler bei Kordel
6105-302 - Kyllhänge zwischen Auw und Daufenbach
6108-301 - Dhronhänge
6109-303 - Idarwald
6113-301 - Untere Nahe
6116-305 - Rheinniederung zwischen Gimbsheim und Oppenheim
6205-301 - Sauertal und Seitentäler
6205-302 - Obere Mosel bei Oberbillig
6206-301 - Fellerbachtal
6208-302 - Hochwald
6212-303 - Nahetal zwischen Simmertal und Bad Kreuznach
6216-302 - Eich-Gimbsheimer Altrhein
6305-301 - Wiltinger Wald
6305-302 - Nitteler Fels und Nitteler Wald
6306-301 - Ruwer und Seitentäler
6309-301 - Obere Nahe
6310-301 - Baumholder und Preußische Berge
6313-301 - Donnersberg
6404-305 - Kalkwälder bei Palzem

6405-303 - Serriger Bachtal und Leuk und Saar
6411-301 - Kalkbergwerke bei Bosenbach
6411-302 - Königsberg
6411-303 - Grube Oberstaufenbach
6413-301 - Kaiserstraßensenke
6416-301 - Rheinniederung Ludwigshafen-Worms
6511-301 - Westricher Moorniederung
6515-301 - Dürkheimer Bruch
6616-301 - Speyerer Wald und Haßlocher Wald und Schifferstädter Wiesen
6616-304 - Rheinniederung Speyer-Ludwigshafen
6710-301 - Zweibrücker Land
6715-301 - Modenbachniederung
6715-302 - Bellheimer Wald mit Queichtal
6716-301 - Rheinniederung Germersheim-Speyer
6812-301 - Biosphärenreservat Pfälzerwald
6814-302 - Erlenbach und Klingbach
6816-301 - Hördter Rheinaue
6914-301 - Bienwaldschwemmfächer
6915-301 - Rheinniederung Neuburg-Wörth

Copyright LfU - Stand: 28.06.2013

6510 - Flachland-Mähwiesen

Magerwiese mit Wiesenknopf

Beschreibung:

Magere Flachland-Mähwiesen sind wenig gedüngte, ein- bis zweischürige artenreiche Wiesen des Flach- und Hügellandes. Sie gehören zum Verband der Glatthaferwiesen (Arrhenatherion). Je nach Standort kommen unterschiedliche geographische Variationen vor. Dazu zählen die im Frühling durch die Kuckucks-Lichtnelke rosa getönten Wiesen der Bachauen, die salbeiblauen, trockenen Glatthaferwiesen des Sommers in den kalkreichen Gebieten und in den Flussauen und auch die mit weißen, gelben und blauen Blumen durchmischten Flachland- und Berg-Glatthaferwiesen. Im Westerwald zum Beispiel prägt das Dunkelrot des Großen Wiesenknopfes im August das Bild der frischen bis feuchten Mähwiesen. Typisch für die mittel- bis flachgründigen, steinig-lehmigen, zum Teil sommertrockenen Böden der Kuppenlagen (vor allem im Saar-Nahe-Bergland) sind die artenreichen Rotschwingel-Straußgraswiesen, die von niedriger Vegetationshöhe und einem eher lückigen Wuchs sind.

Bedeutung:

Flachland-Mähwiesen gehören zu den charakteristischen Wiesentypen in Rheinland-Pfalz. Die unterschiedlichen Ausprägungen der bunten blütenreichen Wiesen bestimmen vom Frühling bis in den Sommer das Landschaftsbild der Regionen. Typische Glatthaferwiesen zeichnen sich durch ein breites Spektrum an Pflanzenarten aus, das wiederum mit dem Vorkommen vieler Tierarten, insbesondere zahlreicher Insektenarten, einhergeht. Die Glatthaferwiesen des Westerwaldes mit dem Großen Wiesenknopf zählen zu den bedeutendsten Lebensräumen der beiden Bläulingsarten *Maculinea nausithous* und *Maculinea teleius* in Europa.

Vegetation:

Arrhenatheretum elatioris (Glatthaferwiese)
Galium album-Alopecurus pratensis-Gesellschaft (Wiesenfuchsschwanz-Wiese)
Festuca rubra-Agrostis capillaris-Gesellschaft (Rotschwingel-Straußgras-Wiese)
Poa pratensis-Trisetum flavescens-Gesellschaft (Rispengras-Goldhafer-Wiese)

Typische Pflanzenarten:

Möhren-Glatthaferwiesen
Glatthafer (*Arrhenatherum elatius*)
Wiesen-Schwingel (*Festuca pratensis*)
Wilde Möhre (*Daucus carota*)
Wiesen-Pippau (*Crepis biennis*)
Wiesen-Labkraut (*Galium mollugo*)
Wiesen-Storchschnabel (*Geranium pratense*)
Wiesen-Salbei (*Salvia pratensis*)
Kümmel-Haarstrang (*Peucedanum carvifolia*)

Frauenmantel-Glatthaferwiesen
Frauenmantel (*Alchemilla spp*.)
Kugelige Teufelskralle (*Phyteuma orbiculare*)
Großer Wiesenknopf (*Sanguisorba officinalis*)
Wiesen-Glockenblume (*Campanula patula*)
Wiesen-Kümmel (*Carum carvi*)
Goldhafer (*Trisetum flavescens*)

Fuchsschwanzwiesen
Wiesen-Fuchsschwanz (*Alopecurus pratensis*)
Sumpf-Rispengras (*Poa palustris*)
Scharfer Hahnenfuß (*Ranunculus acris*)
Wiesen-Schaumkraut (*Cardamine pratensis*)
Kuckucks-Lichtnelke (*Silene flos-cuculi*)
Herbst-Zeitlose (*Colchicum autumnale*)
Geflecktes Knabenkraut (*Dactylorhiza maculata*)

Rotschwingel-Straußgraswiesen
Rotschwingel (*Festuca rubra*)
Rotes Straußgras (*Agrostis capillaris*)
Goldhafer (*Trisetum flavescens*)
Wolliges Honiggras (*Holcus lanatus*)

Rispengras-Goldhaferwiesen
Goldhafer (*Tritsetum flavescens*)
Rauhhaariger Kälberkropf (*Chaerophyllum hirsutum*)
Waldstorchschnabel (*Geranium sylvaticum*)

Bild 1 Geflecktes Knabenkraut

Bild 2 Glatthafer

Bild 3 Kuckucks-Lichtnelke

Bild 4 Waldstorchschnabel

Bild 5 Wiesen-Schaumkraut

Typische Tierarten:

Vögel
Feldlerche (*Alauda arvensis*)
Braunkehlchen (*Saxicola rubetra*)

Wiesenpieper (*Anthus pratensis*)

Schmetterlinge
Hauhechel-Bläuling (*Polyommatus icarus*)
Schwalbenschwanz (*Papilio machaon*)
Rotbraunes Wiesenvögelchen (*Coenonympha glycerion*)
Heller Wiesenknopf-Ameisenbläuling (*Maculinea teleius*)
Dunkler Wiesenknopf-Ameisenbläuling (*Maculinea nausithous*)

Heuschrecken
Gemeiner Grashüpfer (*Chorthippus parallelus*)
Roesels Beißschrecke (*Metrioptera roeselii*)
Nachtigall-Grashüpfer (*Chorthippus biguttulus*)
Feldgrille (*Gryllus campestris*)

Bild 1 Braunkehlchen

Bild 2 Dunkler Wiesenknopf-Ameisenbläuling

Bild 3 Feldlerche

Bild 4 Hauhechel-Bläuling

Bild 5 Heller Wiesenknopf-Ameisenbläuling

Bild 6 Rotbraunes Wiesenvögelchen

Bild 7 Schwalbenschwanz

Bild 8 Wiesenpieper

Verbreitung:

Flachland-Mähwiesen sind in Rheinland-Pfalz in allen Naturräumen zahlreich vertreten. Viele sind jedoch zum Beispiel durch Überdüngung floristisch verarmt. Typische, floristisch reiche Vorkommen dieses Lebensraumtyps sind vergleichsweise selten.

Der europaweite Verbreitungsschwerpunkt dieser Wiesen liegt in Süd(west)deutschland. Rheinland-Pfalz trägt deshalb eine besondere Verantwortung zur Sicherung der artenreichen Flachland-Mähwiesen in Europa.

Vorkommen in FFH-Gebieten:

5211-301 - Leuscheider Heide
5212-302 - Sieg
5212-303 - Nistertal und Kroppacher Schweiz
5213-301 - Wälder am Hohenseelbachkopf
5310-303 - Heiden und Wiesen bei Buchholz
5312-301 - Unterwesterwald bei Herschbach
5314-304 - Feuchtgebiete und Heiden des Hohen Westerwaldes
5408-302 - Ahrtal
5409-301 - Mündungsgebiet der Ahr
5410-301 - Wälder zwischen Linz und Neuwied
5410-302 - Felsentäler der Wied
5412-301 - Westerwälder Seenplatte
5413-301 - Westerwälder Kuppenland
5507-301 - Wälder am Hohn
5509-301 - NSG Laacher See
5509-302 - Vulkankuppen am Brohlbachtal
5510-302 - Rheinhänge zwischen Unkel und Neuwied
5511-302 - Brexbach- und Saynbachtal
5605-306 - Obere Kyll und Kalkmulden der Nordeifel
5607-301 - Wälder um Bongard in der Eifel
5608-302 - Nitzbach mit Hangwäldern zwischen Virneburg und Nitztal
5608-303 - Wacholderheiden der Osteifel
5610-301 - Nettetal
5612-301 - Staatsforst Stelzenbach
5613-301 - Lahnhänge
5704-301 - Schneifel
5706-303 - Gerolsteiner Kalkeifel
5707-302 - NSG Jungferweiher
5711-301 - Rheinhänge zwischen Lahnstein und Kaub
5714-303 - Taunuswälder bei Mudershausen
5803-301 - Alf- und Bierbach
5804-301 - Schönecker Schweiz
5805-302 - Birresborner Eishöhlen und Vulkan Kalem
5807-302 - Eifelmaare
5809-301 - Moselhänge und Nebentäler der unteren Mosel
5813-302 - Zorner Kopf
5903-301 - Enztal
5905-302 - Wälder bei Kyllburg
5906-301 - Lieser zwischen Manderscheid und Wittlich
5908-301 - Mosel
5908-302 - Kondelwald und Nebentäler der Mosel
5909-301 - Altlayer Bachtal
5911-301 - NSG Struth
5912-304 - Gebiet bei Bacharach-Steeg
5914-303 - Rheinniederung Mainz-Bingen
6003-301 - Ourtal
6004-301 - Ferschweiler Plateau
6007-301 - Mesenberg und Ackerflur bei Wittlich
6008-301 - Kautenbachtal
6009-301 - Ahringsbachtal
6011-301 - Soonwald
6012-301 - Binger Wald
6012-302 - Wiesen bei Schöneberg
6012-303 - Dörrebach bei Stromberg
6014-302 - Kalkflugsandgebiet Mainz-Ingelheim
6015-302 - Ober-Olmer Wald

6105-301 - Untere Kyll und Täler bei Kordel
6105-302 - Kyllhänge zwischen Auw und Daufenbach
6108-301 - Dhronhänge
6109-303 - Idarwald
6113-301 - Untere Nahe
6116-305 - Rheinniederung zwischen Gimbsheim und Oppenheim
6205-301 - Sauertal und Seitentäler
6205-302 - Obere Mosel bei Oberbillig
6206-301 - Fellerbachtal
6208-302 - Hochwald
6212-303 - Nahetal zwischen Simmertal und Bad Kreuznach
6216-302 - Eich-Gimbsheimer Altrhein
6305-301 - Wiltinger Wald
6305-302 - Nitteler Fels und Nitteler Wald
6306-301 - Ruwer und Seitentäler
6309-301 - Obere Nahe
6310-301 - Baumholder und Preußische Berge
6313-301 - Donnersberg
6404-305 - Kalkwälder bei Palzem
6405-303 - Serriger Bachtal und Leuk und Saar
6411-301 - Kalkbergwerke bei Bosenbach
6411-302 - Königsberg
6411-303 - Grube Oberstaufenbach
6413-301 - Kaiserstraßensenke
6414-301 - Kalkmagerrasen zwischen Ebertsheim und Grünstadt
6416-301 - Rheinniederung Ludwigshafen-Worms
6511-301 - Westricher Moorniederung
6512-301 - Mehlinger Heide
6515-301 - Dürkheimer Bruch
6616-301 - Speyerer Wald und Haßlocher Wald und Schifferstädter Wiesen
6616-304 - Rheinniederung Speyer-Ludwigshafen
6710-301 - Zweibrücker Land
6715-301 - Modenbachniederung
6715-302 - Bellheimer Wald mit Queichtal
6716-301 - Rheinniederung Germersheim-Speyer
6812-301 - Biosphärenreservat Pfälzerwald
6814-301 - Standortübungsplatz Landau
6814-302 - Erlenbach und Klingbach
6816-301 - Hördter Rheinaue
6914-301 - Bienwaldschwemmfächer
6915-301 - Rheinniederung Neuburg-Wörth

Copyright LfU - Stand: 28.06.2013

7140 - Übergangs- und Schwingrasenmoore

Beschreibung:

Übergangsmoore und Schwingrasen sind Übergangsstadien zwischen Hochmooren, die nur von Regenwasser gespeist werden, und vom Grundwasser beeinflussten Niedermooren. Sie bilden sich auf nur teilweise durch (Grund)wasser beeinflussten, nährstoffarmen Standorten. Die Torf bildende Vegetation besteht im Wesentlichen aus torfmoosreichen Seggenrieden. Schwingrasen entstehen, wo die wachsende Decke aus Torfmoosen ganze Wasserkörper umschließt. Höherwüchsige Gehölze fehlen naturbedingt weitgehend. Charakteristisch sind insbesondere die Verlandungsgürtel nährstoffarmer Gewässer mit Schnabel-Segge. Kleinflächige Bestände dieses Typs kommen auch in Hochmoorkomplexen und Flachmooren vor.

Bedeutung:

Die charakteristische Vegetation der Übergangsmoore ist artenreicher als die der Hochmoore. Solche Moore haben eine herausragende Bedeutung für zahlreiche seltene und teilweise hoch spezialisierte Tierarten. Übergangsmoore sind zum Beispiel Lebensraum der Großen Moosjungfer sowie des Großen Wiesenvögelchens, das in Rheinland-Pfalz zu den seltensten Tagfalterarten zählt. Übergangsmoore sind durch Entwässerung, Nährstoffeinträge, Abtorfung sowie land- und forstwirtschaftliche Nutzung stark gefährdet.

Vegetation:

Caricetum rostratae (Schnabelseggenried)
Caricetum lasiocarpae (Fadenseggenried)
Caricetum vesicariae (Blasenseggenried)
Caricetum limosae (Schlammseggenried)
Caricetum diandrae (Drahtseggenried)
Menyanthes trifoliata-Gesellschaft (Fieberklee-Gesellschaft)
Eriophorum angustifolium-Sphagnum cuspidatum-Gesellschaft (Torfmoosgesellschaft mit Schmalblättrigem Wollgras)
Drepanoclado-Caricetum chordorrhizae (Strickwurzelseggenmoor): in Rheinland-Pfalz ausgestorben
Rhynchosporetum albae (Gesellschaft des weißen Schnabelrieds)

Typische Pflanzenarten:

Faden-Segge (*Carex lasiocarpa*)
Fadenwurzel-Segge (*Carex chordorrhiza*)
Schlamm-Segge (*Carex limosa*)
Draht-Segge (*Carex diandra*)
Schnabel-Segge (*Carex rostrata*)
Blasen-Segge (*Carex vesicaria*)
Schmalblättriges Wollgras (*Eriophorum angustifolium*)
Sumpf-Veilchen (*Viola palustris*)
Sumpf-Weidenröschen (*Epilobium palustre*)
Fieberklee (*Menyanthes trifoliata*)
Schlangenwurz (*Calla palustris*)
Moor-Reitgras (*Calamagrostis stricta*)
Rollblatt-Sichelmoos (*Drepanocladus revolvens*)
Torfmoos-Arten (*Sphagnum spp*.)
Weißes Schnabelried (*Rhynchospora alba*)
Braunes Schnabelried (*Rhynchospora fusca*)
Rundblättriger Sonnentau (*Drosera rotundifolia*)

Bild 1 Blasensegge

Bild 2 Fieberklee

Bild 3 Rundblättriger Sonnentau

Bild 4 Schmalblättriges Wollgras

Bild 5 Weißes Schnabelried

Typische Tierarten:

Vögel
Seggenrohrsänger (*Acrocephalus paludicola*)

Reptilien
Moorfrosch (*Rana arvalis*)

Schmetterlinge
Großes Wiesenvögelchen (*Coenonympha tullia*)
Braunfleckiger Perlmutterfalter (*Boloria selene*)

Libellen
Glänzende Binsenjungfer (*Lestes dryas*)
Speer-Azurjungfer (*Coenagrion hastulatum*)
Große Moosjungfer (*Leucorrhinia pectoralis*)

Bild 1 Braunfleckiger Perlmutterfalter

Bild 2 Großes Wiesenvögelchen

Bild 3 Moorfrosch

Verbreitung:

Übergangs- und Schwingrasenmoore sind in Rheinland-Pfalz selten und oft nur wenige Quadratmeter groß. Vorkommen gibt es vor allem im Hunsrück, weitere in der Eifel, im Pfälzerwald und Bienwald, in der Westpfälzischen Moorniederung und im Westerwald.

Vorkommen in FFH-Gebieten:

5211-301 - Leuscheider Heide
5310-303 - Heiden und Wiesen bei Buchholz
5314-304 - Feuchtgebiete und Heiden des Hohen Westerwaldes
5412-301 - Westerwälder Seenplatte
5704-301 - Schneifel
5705-301 - Duppacher Rücken
5706-303 - Gerolsteiner Kalkeifel
5805-301 - Moore bei Weißenseifen
5807-302 - Eifelmaare
5905-301 - Kyllberg und Steinborner Wald
5905-302 - Wälder bei Kyllburg
6011-301 - Soonwald
6109-303 - Idarwald
6208-302 - Hochwald
6306-301 - Ruwer und Seitentäler
6511-301 - Westricher Moorniederung
6812-301 - Biosphärenreservat Pfälzerwald
6914-301 - Bienwaldschwemmfächer

Copyright LfU - Stand: 01.07.2013

8150 - Silikatschutthalden



Felsgrusgesellschaft

Beschreibung:

Der Lebensraumtyp Silikatschutthalden umfasst natürliche und naturnahe Schutthalden aus silikatischem Ausgangsgestein. Der Hangschutt ist meist festliegend. Die Standortbedingungen variieren, je nachdem, ob das Gestein in Form von Blöcken, Platten oder feingrusigem Schutt vorliegt, in Abhängigkeit von der Stabilität des Substrates und seinem Alter sowie je nach Exposition. Dies wiederum bedingt eine unterschiedliche Tier- und Pflanzenwelt. Die Vegetationsbedeckung ist oft gering. Farne, Moose und Flechten dominieren auf frischen Standorten, Gesellschaften des Gelben Hohlzahns kennzeichnen die trocken-warmen Standorte.

Bedeutung:

Nur Spezialisten unter den Tier- und Pflanzenarten nutzen offene Steinschutthalden als Lebensraum. Vegetation und Fauna sind auf kleinräumig dynamische Prozesse, vor allem Erosionsprozesse, angewiesen. Der Lebensraumtyp der Silikatschutthalden ist selten und auch durch Gesteinsabbau und Sukzession besonders gefährdet.

Vegetation:

Epilobio lanceolati-Galeopsietum segetum (Hohlzahn-Silikatschuttflur)
Galeopsietum angustifoliae (Gesellschaft des Schmalblättrigen Hohlzahns)
Anarrhinetum belledifolii (Lochschlund-Gesellschaft)
Rumicetum scutati (Schildampfer-Gesellschaft): In Rheinland-Pfalz sowohl auf Kalkschutt als auch auf Porphyr, Melaphyr und Devonschiefer
Teucrio botryos-Senecionetum viscosi (Traubengamander-Greiskraut-Flur): In Rheinland-Pfalz auf Tuffhalden der Vulkaneifel (schwach sauer bis neutral)
Gymnocarpietum robertiani (Ruprechtsfarn-Gesellschaft): Im Gegensatz zu den Angaben in der Literatur, wonach diese Gesellschaft Kalkschutt zugeordnet wird, wachsen die Vorkommen in Rheinland-Pfalz auf Schieferfelsen.

Typische Pflanzenarten:

Gelber Hohlzahn (*Galeopsis segetum*)
Schmalblättriger Hohlzahn (*Galeopsis angustifolia*)
Lochschlund (*Anarrhinum bellidifolium*)
Lanzettblättriges Weidenröschen (*Epilobium lanceolatum*)
Hügel-Weidenröschen (*Epilobium collinum*)
Ruprechtsfarn (*Gymnocarpium robertianum*)
Schild-Ampfer (*Rumex scutatus*)
Brillenschötchen (*Biscutella laevigata*)
Kleines Leinkraut (*Chaenorhinum minus*)
Trauben-Gamander (*Teucrium botrys*)
Felsen-Fetthenne (*Sedum rupestre*)
Gewöhnliches Gabelzahnmoos (*Dicranum scoparium*)
Wolliges Zackenmützenmoos (*Racomitrium lanuginosum*)
Ungleichästiges Zackenmützenmoos (*Bucklandiella heterosticha*)
Flechten: *Cladonia coccifera*, *Parmelia spp*., *Porpidia crustulata*, *Rhizocarpon geographicum*, *Umbilicaria spp*.

Bild 1 Brillenschötchen

Bild 2 Lochschlund

Bild 3 Schild-Ampfer

Typische Tierarten:

Reptilien
Westliche Smaragdeidechse (*Lacerta bilineata*)
Mauereidechse (*Podarcis muralis*)

Schmetterlinge
Apollofalter (*Parnassius apollo*)
Segelfalter (*Iphiclides podalirius*)
Roter Scheckenfalter (*Melitaea didyma*)
Fetthennen-Bläuling (*Scolitantides orion*)

Heuschrecken
Italienische Schönschrecke (*Calliptamus italicus*)
Steppengrashüpfer (*Chorthippus vagans*)
Rotflügelige Ödlandschrecke (*Oedipoda germanica*)
Blauflügelige Ödlandschrecke (*Oedipoda caerulescens*)

Hautflügler
Bienen: *Osmia andrenoides*, *Osmia anthocopoides*

Wanzen
Lederwanze *Haploprocta sulcicornis*

Bild 1 Apollofalter

Bild 2 Blauflügelige Ödlandschrecke

Bild 3 Fetthennen-Bläuling

Bild 4 Italienische Schönschrecke

Bild 5 Mauereidechse

Bild 6 Rotflügelige Ödlandschrecke

Bild 7 Segelfalter

Bild 8 Westliche Smaragdeidechse

Verbreitung:

Silikatschutthalden sind überwiegend in der Eifel und im Moseleinzugsbereich verbreitet. Die Vorkommen des Lochschlunds (*Anarrhinum bellidifolium*) sind in Deutschland fast ausschließlich auf den Raum Trier beschränkt.

Vorkommen in FFH-Gebieten:

5212-302 - Sieg
5212-303 - Nistertal und Kroppacher Schweiz
5213-301 - Wälder am Hohenseelbachkopf
5309-305 - Asberg bei Kalenborn
5314-304 - Feuchtgebiete und Heiden des Hohen Westerwaldes
5408-302 - Ahrtal
5410-302 - Felsentäler der Wied
5413-301 - Westerwälder Kuppenland

5509-301 - NSG Laacher See
5509-302 - Vulkankuppen am Brohlbachtal
5510-302 - Rheinhänge zwischen Unkel und Neuwied
5511-302 - Brexbach- und Saynbachtal
5512-301 - Montabaurer Höhe
5605-306 - Obere Kyll und Kalkmulden der Nordeifel
5607-301 - Wälder um Bongard in der Eifel
5608-302 - Nitzbach mit Hangwäldern zwischen Virneburg und Nitztal
5608-303 - Wacholderheiden der Osteifel
5610-301 - Nettetal
5613-301 - Lahnhänge
5704-301 - Schneifel
5706-303 - Gerolsteiner Kalkeifel
5711-301 - Rheinhänge zwischen Lahnstein und Kaub
5805-302 - Birresborner Eishöhlen und Vulkan Kalem
5809-301 - Moselhänge und Nebentäler der unteren Mosel
5903-301 - Enztal
5905-301 - Kyllberg und Steinborner Wald
5906-301 - Lieser zwischen Manderscheid und Wittlich
5908-302 - Kondelwald und Nebentäler der Mosel
5909-301 - Altlayer Bachtal
5912-304 - Gebiet bei Bacharach-Steeg
6003-301 - Ourtal
6008-301 - Kautenbachtal
6008-302 - Tiefenbachtal
6009-301 - Ahringsbachtal
6011-301 - Soonwald
6012-301 - Binger Wald
6108-301 - Dhronhänge
6109-303 - Idarwald
6206-301 - Fellerbachtal
6212-303 - Nahetal zwischen Simmertal und Bad Kreuznach
6306-301 - Ruwer und Seitentäler
6309-301 - Obere Nahe
6310-301 - Baumholder und Preußische Berge
6313-301 - Donnersberg
6405-303 - Serriger Bachtal und Leuk und Saar
6411-302 - Königsberg
6812-301 - Biosphärenreservat Pfälzerwald

Copyright LfU - Stand: 15.07.2013

8220 - Silikatfelsen mit Felsspaltenvegetation

Beschreibung:

Die lückige Vegetation dieses Lebensraumtyps ist an extreme Standortbedingungen wie stark wechselnde Temperaturen, eine schlechte Nährstoff- und eine wechselhafte Wasserversorgung angepasst. Da kaum eine Bodenbildung stattfindet, konzentrieren sich viele Pflanzenarten auf Felsspalten oder kleine Höhlen, in denen sie Substratansammlungen oder eine gleichmäßige Wasserversorgung durch Sickerwasser vorfinden. Moose, Flechten und Farne dominieren.

Bedeutung:

Wie die **Kalkfelsen** sind auch die Silikatfelsen Lebensraum hoch spezialisierter Pflanzen- und Tierarten, die auf solch extreme Standorte angewiesen sind.

Besonders für zwei Pflanzenarten dieses Lebensraumtyps hat Rheinland-Pfalz in Deutschland eine besondere Verantwortung, für den Sponheimer Steinbrech und den Lanzettblättrigen Streifenfarn. Der Sponheimer Steinbrech wird von einigen Autoren als eigene Art, von anderen als Unterart des Rasen-Steinbrechs (*Saxifraga decipiens*) angesehen. Sein Verbreitungsschwerpunkt liegt im Naheraum an den nördlich exponierten Melaphyrfelsen und wurde nach seinem ersten Fundort in Sponheim benannt. Der Sponheimer Steinbrech ist auch in der Eifel beziehungsweise im Sauertal zu finden.

Der Lanzettblättrige Streifenfarn, auch als Eiblättriger Streifenfarn (*Aspleniium billotii*) bekannt, wächst nur im Pfälzerwald an wenigen Felsen im Dahner Felsenland. In Deutschland sind nur sehr wenige Fundorte dieses Farns bekannt, der hauptsächlich im atlantischen Raum entlang der Küsten verbreitet ist. In kleinen Höhlungen der Buntsandsteinfelsen bei Dahn findet er ähnliche Standortbedingungen wie an den europäischen Felsküsten.

Vegetation:

Biscutello-Asplenietum septentrionalis (Gesellschaft des Nordischen Streifenfarns mit der Brillenschote)
Asplenietum septentrionali-adianti-nigri (Gesellschaft des Schwarzen Streifenfarns)
Saxifraga sponhemica-Gesellschaft (Rasen-Steinbrech-Gesellschaft)
Crocynio-Asplenietum billotii (Gesellschaft des Eiblättrigen Streifenfarns)

Typische Pflanzenarten:

Nordischer Streifenfarn (*Asplenium septentrionale*)
Schwarzer Streifenfarn (*Asplenium adiantum-nigrum*)
Lanzettblättriger Streifenfarn (*Asplenium obovatum*)
Brillenschötchen (*Biscutella laevigata*)
Sponheimer Steinbrech (*Saxifraga sponhemica*)

Bild 1 Brillenschötchen

Bild 2 Lanzettblaettriger Streifenfarn

Bild 3 Sponheimer Steinbrech

Typische Tierarten:

Säugetiere
Braunes Langohr (*Plecotus auritus*)

Vögel
Uhu (*Bubo bubo*)
Wanderfalke (*Falco peregrinus*)

Reptilien
Mauereidechse (*Podarcis muralis*)

Schmetterlinge
Braunauge (*Lasiommata maera*)
Steinflechtenbär (*Setina irrorella*)
Hellgrüne Flechteneule (*Nyctobrya muralis*)
Blankflügel (*Nudaria mundana*)
Gebänderter Glockenblumen-Blütenspanner (*Eupithecia impurata*)

Bild 1 Braunauge

Bild 2 Mauereidechse

Bild 3 Uhu

Bild 4 Wanderfalke

Verbreitung:

Schwerpunktvorkommen dieses Lebensraumtyps liegen in den klimatisch besonders begünstigten Felshängen der Durchbruchstäler von Ahr, Lahn, Mittelrhein, Mosel und Nahe. Einige Vorkommen sind im Saar-Nahe-Bergland, besonders im Bereich der Steinalp und am Donnersberg zu finden.

Vorkommen in FFH-Gebieten:

5113-302 - Giebelwald
5212-302 - Sieg
5212-303 - Nistertal und Kroppacher Schweiz
5213-301 - Wälder am Hohenseelbachkopf
5309-305 - Asberg bei Kalenborn
5314-304 - Feuchtgebiete und Heiden des Hohen Westerwaldes
5408-302 - Ahrtal
5410-301 - Wälder zwischen Linz und Neuwied
5410-302 - Felsentäler der Wied
5413-301 - Westerwälder Kuppenland
5509-302 - Vulkankuppen am Brohlbachtal
5510-302 - Rheinhänge zwischen Unkel und Neuwied
5511-302 - Brexbach- und Saynbachtal
5512-301 - Montabaurer Höhe
5605-306 - Obere Kyll und Kalkmulden der Nordeifel
5608-302 - Nitzbach mit Hangwäldern zwischen Virneburg und Nitztal
5608-303 - Wacholderheiden der Osteifel
5610-301 - Nettetal
5613-301 - Lahnhänge
5704-301 - Schneifel
5706-303 - Gerolsteiner Kalkeifel
5711-301 - Rheinhänge zwischen Lahnstein und Kaub
5805-302 - Birresborner Eishöhlen und Vulkan Kalem
5809-301 - Moselhänge und Nebentäler der unteren Mosel
5903-301 - Enztal
5906-301 - Lieser zwischen Manderscheid und Wittlich
5908-302 - Kondelwald und Nebentäler der Mosel
5909-301 - Altlayer Bachtal
5912-304 - Gebiet bei Bacharach-Steeg
6003-301 - Ourtal
6004-301 - Ferschweiler Plateau
6008-301 - Kautenbachtal
6008-302 - Tiefenbachtal
6009-301 - Ahringsbachtal
6011-301 - Soonwald
6012-301 - Binger Wald
6012-302 - Wiesen bei Schöneberg
6105-301 - Untere Kyll und Täler bei Kordel
6105-302 - Kyllhänge zwischen Auw und Daufenbach
6107-301 - Frohnbachtal bei Hirzlei
6108-301 - Dhronhänge
6109-303 - Idarwald
6205-301 - Sauertal und Seitentäler
6206-301 - Fellerbachtal
6208-302 - Hochwald
6212-303 - Nahetal zwischen Simmertal und Bad Kreuznach
6305-301 - Wiltinger Wald
6306-301 - Ruwer und Seitentäler
6309-301 - Obere Nahe
6310-301 - Baumholder und Preußische Berge
6313-301 - Donnersberg
6405-303 - Serriger Bachtal und Leuk und Saar
6411-302 - Königsberg
6710-301 - Zweibrücker Land
6811-302 - Gersbachtal
6812-301 - Biosphärenreservat Pfälzerwald

Copyright LfU - Stand: 16.07.2013

8230 - Silikatfelskuppen mit Pioniervegetation



Beschreibung:

Silikatfelskuppen mit ihrer Pioniervegetation der Felsböden und vor allem der Felsgrusbereiche kommen auf flachgründigen Felsstandorten oder an Hangkanten vor. Die Vegetation ist teilweise auf nachrieselndes, feinerdehaltiges Gesteinsmaterial angewiesen. Trockenheit und oft fehlende Bodenbildung lassen nur eine lückige Vegetation entstehen, die durch zahlreiche Moose und Flechten und durch Dickblattgewächse gekennzeichnet ist.

Silikatfelskuppen sind charakteristisch für die seltenen primär waldfreien Standorte. Eine großflächige Ausdehnung wie im Saar-Nahe-Bergland verdanken sie aber auch extensiven Nutzungsformen.

Bedeutung:

Die deutschen Hauptvorkommen dieses Lebensraumtyps liegen in Rheinland-Pfalz. Einige der typischen Pflanzengesellschaften kommen nahezu ausschließlich in Rheinland-Pfalz vor.

Vegetation:

Gageo saxatilis-Veronicetum dillenii (Felsengoldstern-Heideehrenpreis-Gesellschaft)
Diantho gratianopolitani-Festucetum pallentis (Pfingstnelken-Bleichschwingel-Felsbandrasen)
Artemisio-Melicetum ciliatae (Beifuß-Wimperperlgras-Gesellschaft)
Teucrio botryos-Melicetum ciliatae (Traubengamander-Wimperperlgras-Gesellschaft)
Genista pilosa-Sesleria varia-Gesellschaft (Haarginster-Blaugras-Rasen)

Typische Pflanzenarten:

Felsen-Gelbstern (*Gagea saxatilis*)
Dillenius-Ehrenpreis (*Veronica dillenii*)
Pfingst-Nelke (*Dianthus gratianopolitanus*)
Scharfer Mauerpfeffer (*Sedum acre*)
Weißer Mauerpfeffer (*Sedum album*)

Milder Mauerpfeffer (*Sedum sexangulare*)
Felsen-Fetthenne (*Sedum rupestrum*)
Zierliche Fetthenne (*Sedum forsterianum*)
Echte Hauswurz (*Sempervivum tectorum*)
Ausdauernder Knäuel (*Scleranthus perennis*)
Blasser Schwingel (*Festuca pallens*)
Kleiner Sauerampfer (*Rumex acetosella*)
Langgestielter Mannsschild (*Androsace elongata*)
Zwerghornkraut (*Cerastium pumilum*)
Kleines Filzkraut (*Filago minima*)
Sand-Vergissmeinnicht (*Myosotis stricta*)
Dreifinger-Steinbrech (*Saxifraga tridactylites*)
Fünfmänniger Spörgel (*Spergula pentandra*)
Wimper-Perlgras (*Melica ciliata*)
Moose: *Grimmia laevigata*, *Hedwigia ciliata*, *Polytrichum piliferum*, *Pleurochaete squarrosa*, *Riccia ciliifera*
Flechten: *Cetraria aculeata*, *Cladonia furcata*, *Cladonia pyxidata*, *Cladonia rangiformis*, *Parmelia conspersa*, *Parmelia saxatilis*

Bild 1 Dreifinger-Steinbrech

Bild 2 Echte Hauswurz

Bild 3 Felsen-Gelbstern

Bild 4 Mauerpfeffer

Bild 5 Pfingst-Nelke

Typische Tierarten:

Schmetterlinge
Apollofalter (*Parnassius apollo*)
Segelfalter (*Iphiclides podalirius*)
Fetthennen-Bläuling (*Scolitantides orion*)
Mauerfuchs (*Lasiommata megera*)

Heuschrecken
Rotflügelige Ödlandschrecke (*Oedipoda germanica*)
Blauflügelige Ödlandschrecke (*Oedipoda caerulescens*)
Steppengrashüpfer (*Chorthippus vagans*)

Bild 1 Apollofalter

Bild 2 Blauflügelige Ödlandschrecke

Bild 3 Fetthennen-Bläuling

Bild 4  Rotflügelige Ödlandschrecke

Bild 5 Segelfalter

Verbreitung:

Die Verbreitung dieses Biotoptyps gleicht der des Lebensraumtyps Silikatfelsen mit Felsspaltenvegetation. Schwerpunktvorkommen liegen in den klimatisch besonders begünstigten Felshängen der Durchbruchstäler von Ahr, Lahn, Mittelrhein, Mosel und Nahe. Ein wichtiger Vorkommensschwerpunkt der Pioniervegetation der Felskuppen in Rheinland-Pfalz ist das Saar-Nahe-Bergland.

Die Felsengoldstern-Heideehrenpreis-Gesellschaft in Deutschland hat ihren Verbreitungsschwerpunkt in Rheinland-Pfalz (Donnersberg, oberes Alzenstal, Rheinhessen, Nahe, Steinalp, unteres Moseltal und Maifeld).

Die Bleichschwingel-Felsbandflur kommt in Rheinland-Pfalz an ihrer nordwestlichen Arealgrenze bei Gerolstein an den Felswänden der Munterley und am Auberg vor.

Vorkommen in FFH-Gebieten:

5212-302 - Sieg
5212-303 - Nistertal und Kroppacher Schweiz
5213-301 - Wälder am Hohenseelbachkopf
5309-305 - Asberg bei Kalenborn
5310-302 - Asbacher Grubenfeld
5314-304 - Feuchtgebiete und Heiden des Hohen Westerwaldes
5408-302 - Ahrtal
5410-301 - Wälder zwischen Linz und Neuwied
5410-302 - Felsentäler der Wied
5413-301 - Westerwälder Kuppenland
5509-301 - NSG Laacher See
5509-302 - Vulkankuppen am Brohlbachtal
5510-302 - Rheinhänge zwischen Unkel und Neuwied
5511-302 - Brexbach- und Saynbachtal
5512-301 - Montabaurer Höhe
5605-306 - Obere Kyll und Kalkmulden der Nordeifel
5608-302 - Nitzbach mit Hangwäldern zwischen Virneburg und Nitztal
5608-303 - Wacholderheiden der Osteifel

5610-301 - Nettetal
5613-301 - Lahnhänge
5704-301 - Schneifel
5706-303 - Gerolsteiner Kalkeifel
5711-301 - Rheinhänge zwischen Lahnstein und Kaub
5714-303 - Taunuswälder bei Mudershausen
5805-302 - Birresborner Eishöhlen und Vulkan Kalem
5807-302 - Eifelmaare
5809-301 - Moselhänge und Nebentäler der unteren Mosel
5903-301 - Enztal
5906-301 - Lieser zwischen Manderscheid und Wittlich
5908-302 - Kondelwald und Nebentäler der Mosel
5909-301 - Altlayer Bachtal
5912-304 - Gebiet bei Bacharach-Steeg
6003-301 - Ourtal
6008-301 - Kautenbachtal
6008-302 - Tiefenbachtal
6009-301 - Ahringsbachtal
6011-301 - Soonwald
6012-301 - Binger Wald
6012-302 - Wiesen bei Schöneberg
6105-301 - Untere Kyll und Täler bei Kordel
6105-302 - Kyllhänge zwischen Auw und Daufenbach
6107-301 - Frohnbachtal bei Hirzlei
6108-301 - Dhronhänge
6109-303 - Idarwald
6205-301 - Sauertal und Seitentäler
6205-302 - Obere Mosel bei Oberbillig
6206-301 - Fellerbachtal
6212-303 - Nahetal zwischen Simmertal und Bad Kreuznach
6306-301 - Ruwer und Seitentäler
6309-301 - Obere Nahe
6310-301 - Baumholder und Preußische Berge
6313-301 - Donnersberg
6405-303 - Serriger Bachtal und Leuk und Saar
6411-302 - Königsberg
6710-301 - Zweibrücker Land
6811-302 - Gersbachtal
6812-301 - Biosphärenreservat Pfälzerwald

Copyright LfU - Stand: 16.07.2013

9110 - Hainsimsen-Buchenwälder (Luzulo-Fagetum)

Beschreibung:

Namengebend für die Hainsimsen-Buchenwälder ist die Weiße Hainsimse. Hainsimsen-Buchenwälder sind in Rheinland-Pfalz weit verbreitet. Sie kommen auf mittel- bis tiefgründigen, sauren und relativ nährstoffarmen Böden über Silikatgestein, Kolluvien oder Sandböden von der Ebene bis in die Kammlagen der Mittelgebirge vor.

Die dominierende Baumart ist die Rotbuche. In der Baumschicht können Stiel- oder Traubeneiche beigemischt sein. Die Beimischung der Eiche geht häufig auf menschlichen Einfluss zurück. Die Bodenvegetation ist nur spärlich ausgebildet.

Zu diesem Lebensraumtyp zählen auch feuchte Mischwälder basenarmer Standorte mit Eichen und Buchen. In den Tieflagen, insbesondere in den breiten Tallagen der großen Ströme, fehlt die Weiße Hainsimse oder tritt deutlich zurück. Hier, beispielsweise auf basenhaltigen Kalksandböden im Oberrheinischen Tiefland, kann der Flattergras-Buchenwald als lage- und klimabedingte Variante des Hainsimsen-Buchenwaldes angesehen werden.

Bedeutung:

Die „artenarmen“ Buchenwälder sind der primäre Lebensraum für eine hohe Anzahl west- und mitteleuropäischer Tierarten. Beispielsweise wurden auf nur vier Untersuchungsflächen der Eifel-Buchenwälder (F. Köhler) 1218 Käferarten nachwiesen. Besonders bedeutsam sind naturnahe Hainsimsen-Buchenwälder, in denen alle Stadien der Waldentwicklung vertreten sind.

Vegetation:

Luzulo-Fagetum (Hainsimsen-Buchenwald) (einschließlich ehem. Fago-Quercetum)
Milio-Fagetum (Flattergras-Buchenwald)

Typische Pflanzenarten:

Rotbuche (*Fagus sylvatica*)
Traubeneiche (*Quercus petraea*)
Stieleiche (*Quercus robur*)
Weiße Hainsimse (*Luzula luzuloides*)
Drahtschmiele (*Deschampsia flexuosa*)
Heidelbeere (*Vaccinium myrtillus*)
Wald-Sauerklee (*Oxalis acetosella*)
Schönes Frauenhaar-Moos (*Polytrichum formosum*)
Adlerfarn (*Pteridium aquilinum*)

Bild 1 Adlerfarn

Bild 2 Drahtschmiele

Bild 3 Heidelbeere

Bild 4 Wald-Sauerklee

Typische Tierarten:

Säugetiere
Bechsteinfledermaus (*Myotis bechsteinii*)
Großer Abendsegler (*Nyctalus noctula*)
Luchs (*Lynx lynx*)
Wildkatze (*Felis sylvestris*)

Vögel
Schwarzspecht (*Dryocopus martius*)
Hohltaube (*Columba oenas*)
Raufußkauz (*Aegolius funereus*)
Waldlaubsänger (*Phylloscopus sibilatrix*)
Kleiber (*Sitta europaea*)
Trauerschnäpper (*Ficedula hypoleuca*)

Schmetterlinge
Nagelfleck (*Aglia tau*)
Buchen-Zahnspinner (*Stauropus fagi*)
Buchen-Frostspanner (*Operopthera fagata*)

Käfer
Veilchenblauer Wurzelhalsschnellkäfer (*Limoniscus violaceus*)
Hirschkäfer (*Lucanus cervus*)
Buchenspringrüssler (*Rhynchaenus fagi*)

Bild 1 Hirschkäfer

Bild 2 Hohltaube

Bild 3 Luchs

Bild 4 Raufußkauz

Bild 5 Schwarzspecht

Bild 6 Tauerschnäpper

Bild 7 Veilchenblauer Wurzelhals-Schnellkäfer

Bild 8 Wildkatze

Verbreitung:

Rheinland-Pfalz liegt im Zentrum des europäischen Verbreitungsraumes der Buchenwälder. Bodensaure Hainsimsen-Buchenwälder kommen in fast allen Naturräumen von Rheinland-Pfalz vor. In den Mittelgebirgen bedecken sie noch größere Flächen. Damit hat Rheinland-Pfalz eine besondere Verantwortung zur Sicherung der Hainsimsen-Buchenwälder in Europa.

Vorkommen in FFH-Gebieten:

5113-302 - Giebelwald
5211-301 - Leuscheider Heide
5212-302 - Sieg
5212-303 - Nistertal und Kroppacher Schweiz
5213-301 - Wälder am Hohenseelbachkopf
5309-305 - Asberg bei Kalenborn
5310-303 - Heiden und Wiesen bei Buchholz
5312-301 - Unterwesterwald bei Herschbach
5314-304 - Feuchtgebiete und Heiden des Hohen Westerwaldes
5408-302 - Ahrtal
5410-301 - Wälder zwischen Linz und Neuwied
5410-302 - Felsentäler der Wied
5412-301 - Westerwälder Seenplatte
5413-301 - Westerwälder Kuppenland
5506-302 - Aremberg
5507-301 - Wälder am Hohn
5509-301 - NSG Laacher See
5509-302 - Vulkankuppen am Brohlbachtal

5510-302 - Rheinhänge zwischen Unkel und Neuwied
5511-302 - Brexbach- und Saynbachtal
5512-301 - Montabaurer Höhe
5605-306 - Obere Kyll und Kalkmulden der Nordeifel
5607-301 - Wälder um Bongard in der Eifel
5608-302 - Nitzbach mit Hangwäldern zwischen Virneburg und Nitztal
5608-303 - Wacholderheiden der Osteifel
5610-301 - Nettetal
5612-301 - Staatsforst Stelzenbach
5613-301 - Lahnhänge
5704-301 - Schneifel
5705-301 - Duppacher Rücken
5706-303 - Gerolsteiner Kalkeifel
5711-301 - Rheinhänge zwischen Lahnstein und Kaub
5714-303 - Taunuswälder bei Mudershausen
5803-301 - Alf- und Bierbach
5804-301 - Schönecker Schweiz
5805-301 - Moore bei Weißenseifen
5807-302 - Eifelmaare
5809-301 - Moselhänge und Nebentäler der unteren Mosel
5813-302 - Zorner Kopf
5903-301 - Enztal
5905-301 - Kyllberg und Steinborner Wald
5905-302 - Wälder bei Kyllburg
5906-301 - Lieser zwischen Manderscheid und Wittlich
5908-302 - Kondelwald und Nebentäler der Mosel
5909-301 - Altlayer Bachtal
5911-301 - NSG Struth
5912-304 - Gebiet bei Bacharach-Steeg
6003-301 - Ourtal
6004-301 - Ferschweiler Plateau
6007-301 - Mesenberg und Ackerflur bei Wittlich
6008-301 - Kautenbachtal
6008-302 - Tiefenbachtal
6009-301 - Ahringsbachtal
6011-301 - Soonwald
6012-301 - Binger Wald
6012-302 - Wiesen bei Schöneberg
6012-303 - Dörrebach bei Stromberg
6105-301 - Untere Kyll und Täler bei Kordel
6105-302 - Kyllhänge zwischen Auw und Daufenbach
6107-301 - Frohnbachtal bei Hirzlei
6108-301 - Dhronhänge
6109-303 - Idarwald
6205-301 - Sauertal und Seitentäler
6205-302 - Obere Mosel bei Oberbillig
6206-301 - Fellerbachtal
6208-302 - Hochwald
6212-302 - Moschellandsberg bei Obermoschel
6212-303 - Nahetal zwischen Simmertal und Bad Kreuznach
6305-301 - Wiltinger Wald
6305-302 - Nitteler Fels und Nitteler Wald
6306-301 - Ruwer und Seitentäler
6309-301 - Obere Nahe
6310-301 - Baumholder und Preußische Berge
6313-301 - Donnersberg
6405-303 - Serriger Bachtal und Leuk und Saar
6411-302 - Königsberg
6414-302 - Göllheimer Wald
6511-301 - Westricher Moorniederung
6512-301 - Mehlinger Heide
6710-301 - Zweibrücker Land
6811-302 - Gersbachtal
6812-301 - Biosphärenreservat Pfälzerwald

Copyright LfU - Stand: 16.07.2013

9130 - Waldmeister-Buchenwälder (Asperulo-Fagetum)

Beschreibung:

Zum Lebensraumtyp gehören wüchsige Buchenwälder auf kalkhaltigen bis mäßig sauren, teilweise nährstoffreichen, oft lehmigen Böden. Die Buche ist die dominierende Baumart, Nebenbaumarten sind außer Bergahorn und Eiche auch Esche, Linde und Hainbuche. In der Regel ist die Krautschicht dieser Wälder gut ausgebildet, oft ist sie reich an Frühjahrsblühern.

Bedeutung:

Buchenwälder sind für eine sehr hohe Zahl der west- und mitteleuropäischen Tierarten primärer Lebensraum. Besonders bedeutsam sind naturnahe Waldmeister-Buchenwälder, deren Baumartenzusammensetzung und Bodenvegetation den natürlichen Standortbedingungen entspricht. Die geophytenreichen Waldmeister-Buchenwälder sind vor allem im Frühling besonders attraktiv. Eindrucksvolle Waldbilder ergeben sich zur Blütezeit des Bärlauchs.

Vegetation:

Galio odorati-Fagetum (Waldmeister-Buchenwald)
Hordelymo-Fagetum (Waldgersten-Buchenwald)

Typische Pflanzenarten:

Rotbuche (*Fagus sylvatica*)
Bergahorn (*Acer pseudoplatanus*)
Stieleiche (*Quercus robur*)
Traubeneiche (*Quercus petraea*)
Esche (*Fraxinus excelsior*)
Winterlinde (*Tilia cordata*)
Hainbuche (*Carpinus betulus*)
Vogelkirsche (*Prunus avium*)
Waldmeister (*Galium odoratum*)
Einblütiges Perlgras (*Melica uniflora*)
Ausdauerndes Bingelkraut (*Mercurialis perennis*)
Waldgerste (*Hordelymus europaeus*)
Europäische Haselwurz (*Asarum europaeum*)
Zwiebeltragende Zahnwurz (*Cardamine bulbifera*)
Goldnessel (*Lamium galeobdolon*)
Buschwindröschen (*Anemone nemorosa*)
Bär-Lauch (*Allium ursinum*)
Leberblümchen (*Hepatica nobilis*)
Zahlreiche weitere Basen- und Kalkzeiger der Buchenwälder

Bild 1 Buschwindröschen

Bild 2 Bärlauch

Bild 3 Waldmeister

Typische Tierarten:

Säugetiere
Bechsteinfledermaus (*Myotis bechsteinii*)
Großer Abendsegler (*Nyctalus noctula*)

Vögel
Schwarzspecht (*Dryocopus martius*)
Hohltaube (*Columba oenas*)
Kleiber (*Sitta europaea*)
Waldlaubsänger (*Phylloscopus sibilatrix*)

Bild 1 Hohltaube

Bild 2  Kleiber

Bild 3 Schwarzspecht

Verbreitung:

Dieser Lebensraumtyp konzentriert sich in Rheinland-Pfalz auf den Bereich nördlich der Mosel, vor allem das Gutland (Bitburger Land), die Eifel und den Westerwald. Sehr selten kommt der Waldmeister-Buchenwald in Hunsrück, Pfälzerwald und im Oberrhein-Tiefland vor. Der Waldgersten-Buchenwald auf i. d. R. tiefgründig-lehmigen Kalkstandorten mittlerer Bodenfeuchte tritt vor allem in der Kalkeifel auf; die Artenzusammensetzung ähnelt sehr derjenigen des Waldmeister-Buchenwaldes.

Vorkommen in FFH-Gebieten:

5212-302 - Sieg

5212-303 - Nistertal und Kroppacher Schweiz
5213-301 - Wälder am Hohenseelbachkopf
5310-302 - Asbacher Grubenfeld
5312-301 - Unterwesterwald bei Herschbach
5314-304 - Feuchtgebiete und Heiden des Hohen Westerwaldes
5408-302 - Ahrtal
5410-301 - Wälder zwischen Linz und Neuwied
5410-302 - Felsentäler der Wied
5413-301 - Westerwälder Kuppenland
5506-302 - Aremberg
5507-301 - Wälder am Hohn
5509-301 - NSG Laacher See
5509-302 - Vulkankuppen am Brohlbachtal
5510-302 - Rheinhänge zwischen Unkel und Neuwied
5511-302 - Brexbach- und Saynbachtal
5512-301 - Montabaurer Höhe
5605-306 - Obere Kyll und Kalkmulden der Nordeifel
5607-301 - Wälder um Bongard in der Eifel
5608-302 - Nitzbach mit Hangwäldern zwischen Virneburg und Nitztal
5608-303 - Wacholderheiden der Osteifel
5610-301 - Nettetal
5613-301 - Lahnhänge
5704-301 - Schneifel
5705-301 - Duppacher Rücken
5706-303 - Gerolsteiner Kalkeifel
5711-301 - Rheinhänge zwischen Lahnstein und Kaub
5714-303 - Taunuswälder bei Mudershausen
5804-301 - Schönecker Schweiz
5805-302 - Birresborner Eishöhlen und Vulkan Kalem
5807-302 - Eifelmaare
5809-301 - Moselhänge und Nebentäler der unteren Mosel
5903-301 - Enztal
5905-301 - Kyllberg und Steinborner Wald
5905-302 - Wälder bei Kyllburg
5906-301 - Lieser zwischen Manderscheid und Wittlich
5908-302 - Kondelwald und Nebentäler der Mosel
5912-304 - Gebiet bei Bacharach-Steeg
6003-301 - Ourtal
6004-301 - Ferschweiler Plateau
6009-301 - Ahringsbachtal
6012-301 - Binger Wald
6012-302 - Wiesen bei Schöneberg
6012-303 - Dörrebach bei Stromberg
6015-302 - Ober-Olmer Wald
6105-301 - Untere Kyll und Täler bei Kordel
6105-302 - Kyllhänge zwischen Auw und Daufenbach
6108-301 - Dhronhänge
6205-301 - Sauertal und Seitentäler
6205-302 - Obere Mosel bei Oberbillig
6212-302 - Moschellandsberg bei Obermoschel
6212-303 - Nahetal zwischen Simmertal und Bad Kreuznach
6305-302 - Nitteler Fels und Nitteler Wald
6306-301 - Ruwer und Seitentäler
6309-301 - Obere Nahe
6310-301 - Baumholder und Preußische Berge
6313-301 - Donnersberg
6404-305 - Kalkwälder bei Palzem
6405-303 - Serriger Bachtal und Leuk und Saar
6411-301 - Kalkbergwerke bei Bosenbach
6411-302 - Königsberg
6710-301 - Zweibrücker Land
6715-302 - Bellheimer Wald mit Queichtal
6814-302 - Erlenbach und Klingbach

Copyright LfU - Stand: 18.07.2013

9160 - Sternmieren-Eichen-Hainbuchenwälder (Stellario-Carpinetum)

Beschreibung:

Sternmieren-Eichen-Hainbuchenwälder beeindrucken im Frühjahr durch dichte bunte Blütenteppiche. Diese Wälder gedeihen primär auf wechselfeuchten oder durch Stau- oder Grundwasser zeitweilig vernässten Standorten, an denen die Rotbuche keine geeigneten Entwicklungsbedingungen vorfindet, also überwiegend in Talsenken und höher gelegenen Auenbereichen.

Sekundär sind solche Wälder vielfach durch historische Waldbewirtschaftungsformen aus feuchten Buchenwäldern entstanden. Sternmieren-Eichen-Hainbuchenwälder wurden früher häufig Jahrhunderte lang als Mittelwälder bewirtschaftet. Dabei ließ man die Eichen als Bauholz alt werden, die anderen Baumarten wurden im Turnus von 15 bis 40 Jahren als Brennholz genutzt. Dadurch entstanden die auch heute noch lichten Waldbilder.

Bedeutung:

Die Oberrheinebene ist das Zentrum des Vorkommens der Sternmieren-Eichen-Hainbuchenwälder in Süddeutschland. Dieser Waldtyp kommt hier in den verschiedenen Standortvarianten vor. Die naturnahen lichten Mittelwälder zählen zu den Waldtypen mit dem größten Artenreichtum. Sie sind bevorzugter Lebensraum vieler bedrohter und hoch spezialisierter Tierarten. Heldbock und Hirschkäfer beispielsweise finden geeignete Lebensbedingungen nur in Waldbeständen mit alten Eichen vor.

Vegetation:

Stellario-Carpinetum (Sternmieren-Eichen-Hainbuchen-Wald)

Typische Pflanzenarten:

Hainbuche (*Carpinus betulus*)
Stieleiche (*Quercus robur*)
Winterlinde (*Tilia cordata*)
Feldahorn (*Acer campestre*)
Vogelkirsche (*Prunus avium*)
Hasel (*Corylus avellana*)
Zweigriffliger Weißdorn (*Crataegus laevigata*)
Gewöhnliches Pfaffenhütchen (*Euonymus europaeus*)
Gewöhnlicher Schneeball (*Viburnum opulus*)
Wald-Segge (*Carex sylvatica*)
Zittergras-Segge (*Carex brizoides*)
Groß-Sternmiere (*Stellaria holostea*)
Buschwindröschen (*Anemone nemorosa*)
Bär-Lauch (*Allium ursinum*)
Erdbeer-Fingerkraut (*Potentilla sterilis*)
Hohe Schlüsselblume (*Primula elatior*)
Goldnessel (*Lamium galeobdolon*)
Wald-Ziest (*Stachys sylvatica*)
Gold-Hahnenfuß (*Ranunculus auricomus*)
Einbeere (*Paris quadrifolia*)

Bild 1 Buschwindröschen

Bild 2 Bärlauch

Bild 3 Gewöhnliches Pfaffenhütchen

Bild 4 Hohe Schlüsselblume

Bild 5 Weißdorn

Typische Tierarten:

Vögel
Mittelspecht (*Dedrocopos medius*)
Schwarzstorch (*Ciconia nigra*)
Kleiber (*Sitta europaea*)
Waldlaubsänger (*Phylloscopus sibilartrix*)
Sumpfmeise (*Parus palustris*)
Pirol (*Oriolus oriolus*)

Schmetterlinge
Eschen-Scheckenfalter (*Euphydryas maturna*)
Blauer Eichen-Zipfelfalter (*Neozephyrus quercus*)

Käfer
Heldbock (*Cerambyx cerdo*)
Hirschkäfer (*Lucanus cervus*)
Laufkäfer *Molops elatus*, *M. piceus*, *Abax ovalis*, *Pterostichus cristatus*

Hautflügler
Biene *Andrena nitida*
Biene *Anthophora furcata*

Bild 1 Heldbock

Bild 2 Hirschkäfer

Bild 3 Kleiber

Bild 4 Mittelspecht

Bild 5 Schwarzstorch

Bild 6 Sumpfmeise

Verbreitung:

Großflächige Bestände des Sternmieren-Eichen-Hainbuchenwalds sind in Rheinland-Pfalz auf die Oberrheinebene beschränkt. Weitere Verbreitungsschwerpunkte liegen in Westerwald und Hunsrück. Die übrigen Bestände sind auf die verbleibenden Naturräume verteilt.

Vorkommen in FFH-Gebieten:

5211-301 - Leuscheider Heide
5212-302 - Sieg
5212-303 - Nistertal und Kroppacher Schweiz
5314-304 - Feuchtgebiete und Heiden des Hohen Westerwaldes
5410-301 - Wälder zwischen Linz und Neuwied
5410-302 - Felsentäler der Wied
5412-301 - Westerwälder Seenplatte
5413-301 - Westerwälder Kuppenland
5511-302 - Brexbach- und Saynbachtal
5613-301 - Lahnhänge
5706-303 - Gerolsteiner Kalkeifel
5711-301 - Rheinhänge zwischen Lahnstein und Kaub
5809-301 - Moselhänge und Nebentäler der unteren Mosel
5905-302 - Wälder bei Kyllburg
5908-302 - Kondelwald und Nebentäler der Mosel
6003-301 - Ourtal
6004-301 - Ferschweiler Plateau
6009-301 - Ahringsbachtal
6011-301 - Soonwald
6012-301 - Binger Wald
6012-302 - Wiesen bei Schöneberg
6205-301 - Sauertal und Seitentäler
6305-301 - Wiltinger Wald
6313-301 - Donnersberg
6405-303 - Serriger Bachtal und Leuk und Saar
6616-301 - Speyerer Wald und Haßlocher Wald und Schifferstädter Wiesen
6715-301 - Modenbachniederung
6715-302 - Bellheimer Wald mit Queichtal
6716-301 - Rheinniederung Germersheim-Speyer
6812-301 - Biosphärenreservat Pfälzerwald
6814-302 - Erlenbach und Klingbach
6816-301 - Hördter Rheinaue
6914-301 - Bienwaldschwemmfächer
6915-301 - Rheinniederung Neuburg-Wörth

Copyright LfU - Stand: 18.07.2013

91E0 - Erlen- und Eschenauenwälder, Weichholz-Auenwälder *

Silberweiden-Auenwald

Beschreibung:

Dieser Lebensraumtyp umfasst Erlen- und Eschenauenwälder entlang von Fließgewässern sowie quellige, durchsickerte Wälder in Tälern und an Hangfüßen. Gemeinsames Kennzeichen sind die durch periodische Überflutung geprägten Standortverhältnisse. Unterschieden werden folgende Ausprägungen mit unterschiedlicher Artenzusammensetzung und Ökologie:

Hainmieren-Schwarzerlen-Bachuferwald, meist als bachbegleitender, schmaler, oft von Feuchtwiesen begrenzter "Galeriewald" an Ufern oder im Schwemmbereich schnell fließender Bäche in den Mittelgebirgen. Die Standorte dieser Wälder sind häufig, aber meist nur kurzzeitig überflutet.

Bach-Eschenwälder der Bach- und Flussauen sowie nasser Senken mit langsam fließendem, hoch anstehendem Grundwasser. Gelegentlich sind die Standorte überstaut oder überflutet. Hierzu werden auch die artenreichen Eschenwälder auf quelligen Standorten gerechnet.

Weiden-Weichholz-Flussauenwälder in den regelmäßig und oft länger andauernd überfluteten Auen größerer Flüsse.

Bedeutung:

Von besonderer Bedeutung sind Auen- und Uferwälder mit noch weitgehend ungestörtem Wasserhaushalt. Die charakteristische Strukturvielfalt, verbunden mit einer hohen Anzahl ökologischer Nischen begründet ihre Bedeutung als Lebensraum einer Vielzahl teilweise seltener Tierarten aus den Gruppen der Vögel, Schmetterlinge, Käfer, Zweiflügler und Schnecken. Da die Bestände natürlichen Standorts- und Lebensraumveränderungen ausgesetzt sind (Erosion, Ablagerungen, Überflutungen, Grundwasserschwankungen), sind sie auch für Pionierarten von besonderer Bedeutung.

Vegetation:

Bachuferwälder
Stellario nemorum-Alnetum glutinosae (Hainmieren-Schwarzerlen-Bachuferwald)
Salicetum fragilis (Bruchweiden-Flussauen- und Bachuferwald)

Bach-Eschenwälder und Eschen-Sumpfwälder
Carici remotae-Fraxinetum (Erlen- und Eschen-Quellbachwald)
Pruno-Fraxinetum (Erlen- und Eschen-Sumpfwald)
Ribo sylvestris-Alnetum glutinosae (Johannisbeer-Erlen-Eschenwald)

Weichholz-Flussauenwälder
Salicetum albae (Silberweiden-Flussauenwald)
Salicetum triandrae (Mandelweiden-Korbweiden-Gebüsch)
Salix purpurea-Gesellschaft (Purpurweiden-Gebüsch)

Typische Pflanzenarten:

Schwarzerle (*Alnus glutinosa*)
Esche (*Fraxinus excelsior*)
Silber-Weide (*Salix alba*)
Bruchweide (*Salix fragilis*)
Schwarz-Pappel (*Populus nigra*)
Traubenkirsche (*Prunus padus*)
Rote Johannisbeere (*Ribes rubrum*)
Bach-Nelkenwurz (*Geum rivale*)
Wald-Sternmiere (*Stellaria nemorum*)
Winkel-Segge (*Carex remota*)
Hänge-Segge (*Carex pendula*)
Rohrglanzgras (*Phalaris arundinacea*)
Bitteres Schaumkraut (*Cardamine amara*)
Sumpfdotterblume (*Caltha palustris*)
Kohldistel (*Cirsium oleraceum*)
Rühr mich nicht an (*Impatiens noli-tangere*)
Hain-Gilbweiderich (*Lysimachia nemorum*)
Wechselblättriges Milzkraut (*Chrysosplenium alternifolium*)
Echtes Mädesüß (*Filipendula ulmaria*)

Bild 1 Schwarz-Pappel

Bild 2 Winkelsegge

Typische Tierarten:

Vögel
Gelbspötter (*Hippolais icterina*)
Pirol (*Oriolus oriolus*)
Beutelmeise (*Remiz pendulinus*)
Nachtigall (*Luscinia megarhynchos*)
Blaukehlchen (*Luscinia svecica*)
Weidenmeise (*Parus montanus*)

Schmetterlinge
Kleiner Pappel-Glasflügler (*Paranthrene tabaniformis*)
Erlen-Glasflügler (*Synanthedon spheciformis*)
Rotes Ordensband (*Catocala nupta*)
Schwarzes Ordensband (*Mormo maura*)

Käfer
Erlenblattkäfer (*Agelastica alni*)

Zikaden
Erlenschaumzikade (*Aphrophora alni*)

Bild 1 Beutelmeise

Bild 2 Blaukehlchen

Bild 3 Nachtigall

Bild 4 Rotes Ordensband

Bild 5 Weidenmeise

Verbreitung:

Vor allem bachbegleitende Erlensäume kommen in allen naturräumlichen Einheiten von Rheinland-Pfalz vor. Jedoch ist die Dichte nicht überall gleich. Besonders in den landwirtschaftlich intensiv genutzten Bereichen wie zum Beispiel im Maifeld oder Raum Bitburg fehlt dieser Lebensraumtyp.

Die Weichholz-Flussauenwälder sind vor allem im Oberrhein-Tiefland zu finden. An den übrigen großen Flüssen in Rheinland-Pfalz sind Weichholz-Flussauenwälder nur noch selten und meist kleinflächig vorhanden.

Vorkommen in FFH-Gebieten:

5211-301 - Leuscheider Heide
5212-302 - Sieg
5212-303 - Nistertal und Kroppacher Schweiz
5213-301 - Wälder am Hohenseelbachkopf
5312-301 - Unterwesterwald bei Herschbach
5314-304 - Feuchtgebiete und Heiden des Hohen Westerwaldes
5408-302 - Ahrtal
5409-301 - Mündungsgebiet der Ahr
5410-301 - Wälder zwischen Linz und Neuwied
5410-302 - Felsentäler der Wied
5412-301 - Westerwälder Seenplatte
5413-301 - Westerwälder Kuppenland
5506-302 - Aremberg
5507-301 - Wälder am Hohn
5509-301 - NSG Laacher See
5509-302 - Vulkankuppen am Brohlbachtal
5510-301 - Mittelrhein
5510-302 - Rheinhänge zwischen Unkel und Neuwied
5511-301 - NSG Urmitzer Werth
5511-302 - Brexbach- und Saynbachtal
5605-306 - Obere Kyll und Kalkmulden der Nordeifel
5610-301 - Nettetal
5613-301 - Lahnhänge

5704-301 - Schneifel
5705-301 - Duppacher Rücken
5706-303 - Gerolsteiner Kalkeifel
5711-301 - Rheinhänge zwischen Lahnstein und Kaub
5714-303 - Taunuswälder bei Mudershausen
5803-301 - Alf- und Bierbach
5804-301 - Schönecker Schweiz
5805-301 - Moore bei Weißenseifen
5807-302 - Eifelmaare
5809-301 - Moselhänge und Nebentäler der unteren Mosel
5903-301 - Enztal
5905-301 - Kyllberg und Steinborner Wald
5906-301 - Lieser zwischen Manderscheid und Wittlich
5908-301 - Mosel
5908-302 - Kondelwald und Nebentäler der Mosel
5909-301 - Altlayer Bachtal
5912-304 - Gebiet bei Bacharach-Steeg
5914-303 - Rheinniederung Mainz-Bingen
6003-301 - Ourtal
6004-301 - Ferschweiler Plateau
6008-301 - Kautenbachtal
6008-302 - Tiefenbachtal
6009-301 - Ahringsbachtal
6011-301 - Soonwald
6012-301 - Binger Wald
6012-302 - Wiesen bei Schöneberg
6012-303 - Dörrebach bei Stromberg
6016-302 - NSG Kisselwörth und Sändchen
6105-301 - Untere Kyll und Täler bei Kordel
6105-302 - Kyllhänge zwischen Auw und Daufenbach
6108-301 - Dhronhänge
6109-303 - Idarwald
6113-301 - Untere Nahe
6205-301 - Sauertal und Seitentäler
6206-301 - Fellerbachtal
6208-302 - Hochwald
6212-303 - Nahetal zwischen Simmertal und Bad Kreuznach
6306-301 - Ruwer und Seitentäler
6309-301 - Obere Nahe
6310-301 - Baumholder und Preußische Berge
6313-301 - Donnersberg
6404-305 - Kalkwälder bei Palzem
6405-303 - Serriger Bachtal und Leuk und Saar
6411-302 - Königsberg
6413-301 - Kaiserstraßensenke
6416-301 - Rheinniederung Ludwigshafen-Worms
6616-301 - Speyerer Wald und Haßlocher Wald und Schifferstädter Wiesen
6616-304 - Rheinniederung Speyer-Ludwigshafen
6710-301 - Zweibrücker Land
6715-301 - Modenbachniederung
6715-302 - Bellheimer Wald mit Queichtal
6716-301 - Rheinniederung Germersheim-Speyer
6811-302 - Gersbachtal
6812-301 - Biosphärenreservat Pfälzerwald
6814-302 - Erlenbach und Klingbach
6816-301 - Hördter Rheinaue
6914-301 - Bienwaldschwemmfächer
6915-301 - Rheinniederung Neuburg-Wörth

Copyright LfU - Stand: 22.07.2013

---

* = Prioritärer Lebensraumtyp