

## Anlage 6: Gebietsimpressionen:




	<p>Abb. 01: Linker Seitenbach des Frohnbaches nordwestlich von Hirzlei</p> <p>(Bildautor: B. Führ).</p>
	<p>Abb. 02: Linker Seitenbach des Frohnbaches westlich von Hirzlei</p> <p>(Bildautor: B. Führ).</p>
	<p>Abb. 03: Grünlandbereich bei Buhlenhell</p> <p>(Bildautor: B. Führ).</p>



Abb. 04:  
Blick von der „Kanzel“,  
Richtung Südost

(Bildautor: B. Führ).



Abb. 05:  
Schieferstollen mit  
Drahtsicherung nördlich  
der „Kanzel“

(Bildautor: B. Führ).



Abb. 06:  
Eichen-Hainbuchenwald  
nördlich der „Kanzel“ mit  
Schieferstollen  
(Bildautor: B. Führ).



Abb. 07:  
Weiterer Schieferstollen  
im Eichen-  
Hainbuchenwald  
nördlich der „Kanzel“

(Bildautor: B. Führ).



Abb. 08:  
Steilhang mit Eichen-  
Hainbuchenwald  
nördlich der „Kanzel“  
(Bildautor: B. Führ).



Abb. 09:  
Blick auf das  
Naturdenkmal  
„Hirschfelsen“ mit  
wärmeliebendem  
Eichenwald

(Bildautor: B. Führ).



Abb. 10:  
Schieferstollen in einem  
Nadelholzbestand  
südwestlich Hirzlei

(Bildautor: B. Führ).



Abb. 01:  
Hainsimsen-  
Buchenwald westlich  
Hirzlei

(Bildautor: B. Führ).