




**Vogelarten**

-  Bekassine
-  Braunkehlchen
-  Wiesenpieper

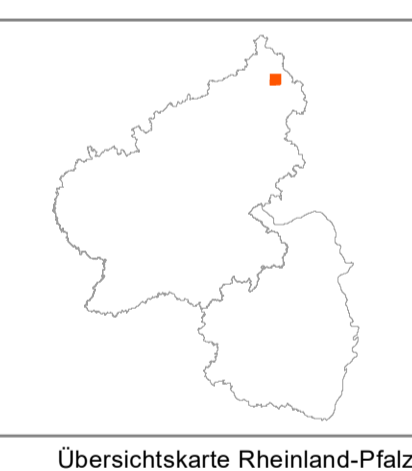
**Lebensräume der Arten (Habitate)**

-  Rastgebiete
-  Goldregenpfeifer
-  Kiebitz
-  Kranich

**Natura 2000-Gebiete**

-  Vogelschutzgebiet (VSG)

Naturraum: Westerwald



**Grundlagenkarte zum Bewirtschaftungsplan**  
VSG 5213-401 - Neunkhausener Plateau



**Auftraggeber:**  
Struktur- und Genehmigungsdirektion (SGD) Nord

**Projektbüro:**  
Sweco GmbH  
Emil-Schüller-Straße 8  
56068 Koblenz

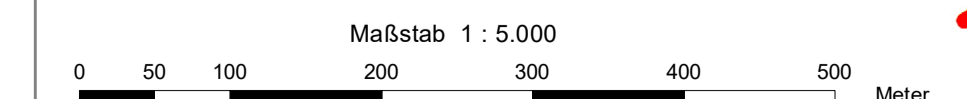


Datum der letzten Bearbeitung: 28.09.2018



Dieser Bewirtschaftungsplan wird im Rahmen des Entwicklungsprogramms PAUL unter Beteiligung der Europäischen Union und des Landes Rheinland-Pfalz, vertreten durch das Ministerium für Umwelt, Landwirtschaft, Ernährung, Weinbau und Forsten, durchgeführt.

EUROPÄISCHE UNION  
Europäischer Landwirtschaftsfond für die Entwicklung des ländlichen Raums: Hier investiert Europa in die ländlichen Gebiete.



Quelle der Geobasisdaten:  
Vermessungs- und Katasterverwaltung Rheinland-Pfalz (c) - 09/2018