

Maßnahmen

- Erhaltungs-Maßnahmen
- Entwicklungs-Maßnahmen

Die Maßnahme EN6 gilt potentiell für das gesamte FFH-Gebiet.
Hinweise im Text beachten!

Schwerpunkträume

- Schwerpunktraum Dunkler Wiesenknopf-Ameisenbläuling
- Schwerpunktraum Heller Wiesenknopf-Ameisenbläuling
- Schwerpunktraum Dunkler & Heller Wiesenknopf-Ameisenbläuling
- Schwerpunktraum Amphibien

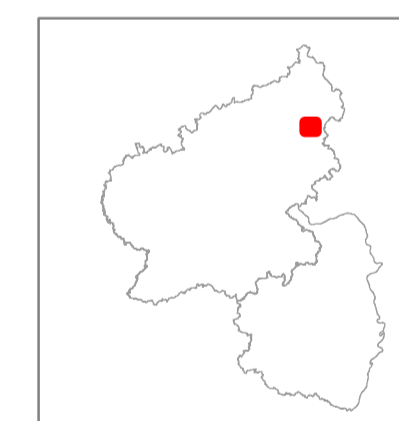
Natura 2000-Gebiete

- Fauna-Flora-Habitat-Gebiet (FFH)

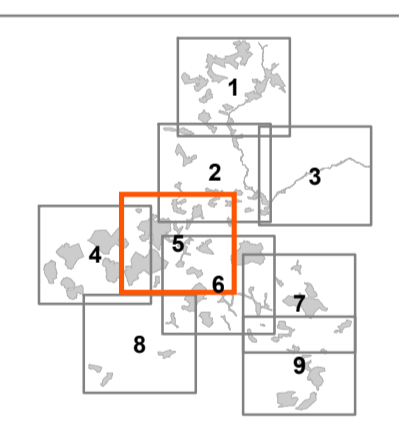
Naturraum: Westermwald



NATURA 2000



Übersichtskarte Rheinland-Pfalz



Teilkarten des BWP: Blatt 05 von 09

Maßnahmenkarte zum Bewirtschaftungsplan

FFH 5413-301 - Westerwälder Kuppenland


Struktur- und Genehmigungsdirektion Nord
Stresemannstraße 3-5
56068 Koblenz



STRUKTUR- UND GENEHMIGUNGSDIREKTION NORD

Datum der letzten Bearbeitung: 01.03.2018

Maßstab 1 : 10.000



Quelle der Geobasisdaten:
Vermessungs- und Katasterverwaltung Rheinland-Pfalz (c) - 01/2011