

**Maßnahmen**

- Erhaltungs-Maßnahmen
- Entwicklungs-Maßnahmen

Die Maßnahme EN6 gilt potentiell für das gesamte FFH-Gebiet.  
Hinweise im Text beachten!

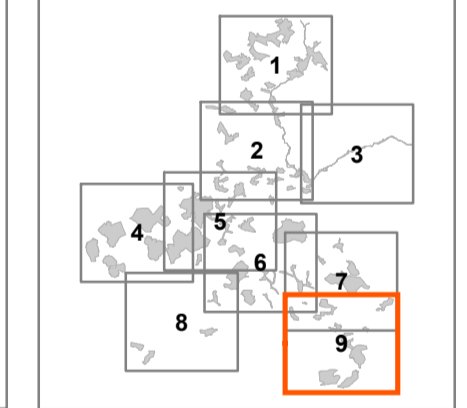
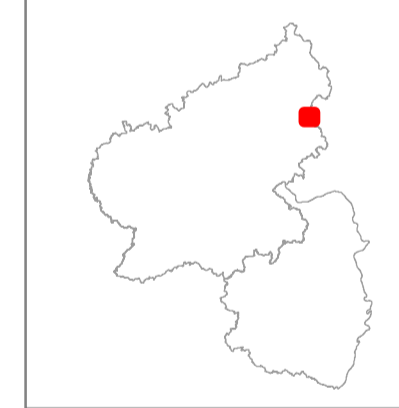
**Schwerpunkträume**

- Schwerpunktraum Dunkler Wiesenknopf-Ameisenbläuling
- Schwerpunktraum Heller Wiesenknopf-Ameisenbläuling
- Schwerpunktraum Dunkler & Heller Wiesenknopf-Ameisenbläuling
- Schwerpunktraum Amphibien

**Natura 2000-Gebiete**

- Fauna-Flora-Habitat-Gebiet (FFH)

Naturraum: Westerwald

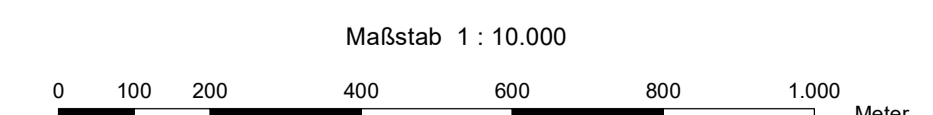


**Maßnahmenkarte zum Bewirtschaftungsplan**  
FFH 5413-301 - Westerwälder Kuppenland

Struktur- und Genehmigungsdirektion Nord  
Stresemannstraße 3-5  
56068 Koblenz



Datum der letzten Bearbeitung: 01.03.2018



Quelle der Geobasisdaten:  
Vermessungs- und Katasterverwaltung Rheinland-Pfalz (c) - 01/2011

Koordinatensystem: ETRS 1989 UTM Zone 32N  
Datum: ETRS 1989