




### Ziel- und Maßnahmenräume



-  Typ 1  
 Betrachtungsebene: großräumig  
 Sicherungsbedarf: hoch  
 Bedeutung: hoch  
 Maßnahmenkategorie: Erhaltung
-  Typ 2\*  
 Betrachtungsebene: kleinräumig  
 Sicherungsbedarf: hoch  
 Bedeutung: herausragend  
 Maßnahmenkategorie: Erhaltung
-  Typ 3  
 Betrachtungsebene: großräumig  
 Sicherungsbedarf: optional  
 Bedeutung: mittel  
 Maßnahmenkategorie: Verbesserung

\* 1 bei besonders dringlichem Handlungsbedarf  
 Der Zielraum Z001 umfasst das Gesamtgebiet und wurde in der Karte nicht flächig abgegrenzt.

### Ziel-Lebensraumtypen (FFH)

- 6510 Flachland-Mähwiesen
  - 9110 Hainsimsen-Buchenwälder
  - 9130 Waldmeister-Buchenwälder
  - 9160 Sternmieren-Eichen-Hainbuchenwälder
  - 9170 Labkraut-Eichen-Hainbuchenwälder
  - 91E0 Erlen- und Eschenauenwälder (Weichholzaunenwälder)\*
- \* prioritärer Lebensraumtyp

### Ziel-Arten (FFH)

-  Bechsteinfledermaus
-  Hirschkäfer

### Zielrichtung der Maßnahmen

- F = Wald (Forst)
- O = Offenland
- W = Gewässer (Wasser)



### Maßnahmen

Im Grünland	3.0	Individuelles - Besonderheiten - Sonstiges
	3.2	Gestaltung Mahdregime
	3.7	Extensivierung (auf Teilflächen)
Gewässerrenaturierung	9.0	Individuelles - Besonderheiten - Sonstiges
Wasserhaushalt	10.0	Individuelles - Besonderheiten - Sonstiges
Im Wald als	13.2	Lichte Wälder
Lebensraum	13.5	lebensraumtypische Waldgesellschaft
	13.6	Altholzanteile belassen
	13.8	Totholzanteile belassen
	13.11	Habitatstruktur
	13.12	schonende Waldbewirtschaftung
	13.13	Waldrandgestaltung - Wald-Ökotonie
	13.15	Zulassen natürlicher Entwicklung
	13.23	Initialmaßnahmen
Spezieller	17.1	Säugetiere
Artenschutz		

### Natura 2000-Gebiete

-  Fauna-Flora-Habitat-Gebiet (FFH)


Naturraum: Pfälzer Wald

Übersichtskarte Rheinland-Pfalz


### Grundlagenkarte zum Bewirtschaftungsplan

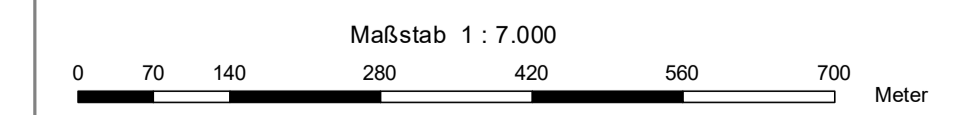
FFH-6414-302 - Gölheimer Wald

 Auftraggeber:  
 Struktur- und Genehmigungsdirektion  
 (SGD) Süd

Struktur- und Genehmigungsdirektion Süd  
 - Referat 42 Naturschutz -  
 Friedrich-Ebert-Str. 14  
 D- 67433 Neustadt/Weinstr.

Datum der letzten Bearbeitung: 04.10.2017

 Dieser Bewirtschaftungsplan wird vom Land Rheinland-Pfalz,  
 vertreten durch die Struktur- und Genehmigungsdirektion Süd, erstellt.



Quelle der Geobasisdaten:  
 Vermessungs- und Katasterverwaltung Rheinland-Pfalz (c) - 10/2017

Koordinatensystem: ETRS 1989 UTM Zone 32N  
 Datum: ETRS 1989